

Kültür ve Turizm Bakanlıđından:

**DİYARBAKIR KÜLTÜR VARLIKLARINI
KORUMA BÖLGE KURULU
KARAR**

Tarihi ve No. : 20.08.2020-299
Karar Tarihi ve No. : 20.08.2020 -7725
Dosya No : 23.00.100

Toplantı Yeri
DİYARBAKIR

Elazığ İli, Merkez İlçesi, Sarılı Köyü sınırları içinde yer alan ve Diyarbakır Kültür ve Tabiat Varlıklarını Koruma Bölge Kurulu'nun 16.06.2010 tarih ve 3242 sayılı kararı ile I.(Birinci) Derece Arkeolojik Sit olarak tescillenen Sarılı Höyüğü'nün sit sınırlarının değerlendirilmesi istemine ilişkin; Fuat KARA'nın 06.05.2020 tarihli dilekçesi, ilgili kurum görüşlerinin istendiđi Diyarbakır Kültür Varlıklarını Koruma Bölge Kurulu Müdürlüğü'nün 10.06.2020 gün ve E.390423-499 sayılı yazısı, istenen kurum görüşlerinin iletildiđi; İller Bankası Anonim Şirketi, Mekansal Planlama Dairesi Başkanlığı'nın 16.07.2020 tarih ve E.24491 sayılı yazısı, Maden İşleri Genel Müdürlüğü'nün 22.06.2020 tarih ve E.423377 sayılı yazısı, Karayolları 8. Bölge Müdürlüğü'nün 25.06.2020 tarih ve E.136231 sayılı yazısı, Diyarbakır Kültür Varlıklarını Koruma Bölge Kurulu Müdürlüğü'nün 10.06.2020 tarih ve E.390426-498 sayılı yazısı ile istenen kadastro bilgilerinin iletildiđi, Elazığ Kadastro Müdürlüğü'nün 17.07.2020 tarih ve E.1712005 sayılı yazısı ile Diyarbakır Kültür Varlıklarını Koruma Bölge Kurulu Müdürlüğü'nün 22.05.2020 tarih ve E.199337 sayılı uzman raporu, okundu. Ekleri (Tescil Fişi, Kadastral Harita) ile konuya ilişkin bilgi belgeler incelendi. Yapılan görüşmeler sonunda;

Elazığ İli, Merkez İlçesi, Sarılı Köyü sınırları içinde yer alan ve Diyarbakır Kültür ve Tabiat Varlıklarını Koruma Bölge Kurulu'nun 16.06.2010 tarih ve 3242 sayılı kararı ile I.(Birinci) Derece Arkeolojik Sit olarak tescil edilen Sarılı Höyüğü'nün; güncellenen sit sınırlarının ekli haritada gösterildiđi şekli ile belirlenmesinin ve güncellenen tescil fişinin uygun olduğuna,

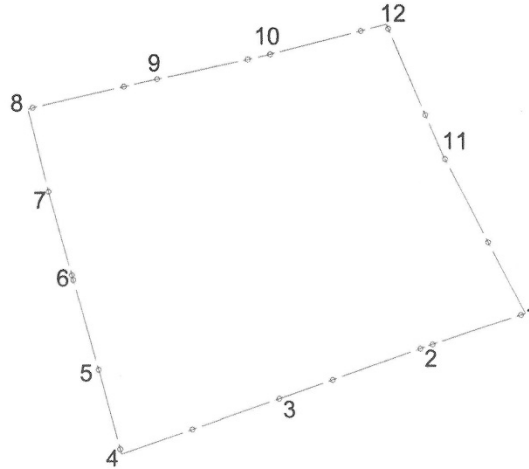
Karar eki haritada gösterilen alan ile ilgili Elazığ Kadastro Müdürlüğü'nün 17.07.2020 tarih ve E.1712005 sayılı yazısında belirtilen kadastro çalışmaları tamamlandıktan sonra ada-parsel bilgilerinin Koruma Kurulu Müdürlüğüne iletilmesine;

"Sarılı Höyük" ün bulunduđu alanın koruma esasları ve kullanma şartlarının, 2863 sayılı Kanunun 17. Maddesi geređince Kültür ve Tabiat Varlıklarını Koruma Yüksek Kurulu'nun Arkeolojik siteler koruma ve kullanma koşulları başlıklı 05.11.1999 gün ve 658 sayılı ilke kararının I. Maddesinde belirtilen hususlar çerçevesinde belirlenmesine, karar verildi.

İli
İlçesi
Mah./Köy
Alan

ELAZIĞ
MERKEZ
SARILI
SARILI HÖYÜĞÜ SİT SINIRI

T.C.
Diyarbakır Kültür Varlıkları
Koruma Bölge Kurulunun
20.08.2022 tarih ve 77.25
Sayılı Karar Eki dir.



—•— I.DERECE ARKEOLOJİK SİT ALANI

UTM3-ED50-39 KOOR.

Nokta No	Y	X
1	508422.955	4268616.193
2	508399.355	4268608.252
3	508366.347	4268596.439
4	508328.152	4268583.030
5	508323.349	4268601.421
6	508317.323	4268623.654
7	508311.912	4268643.264
8	508308.934	4268663.863
9	508335.943	4268670.674
10	508362.551	4268676.475
11	508403.867	4268653.369
12	508390.744	4268683.877

UTM6-ED50-39 KOOR.

Nokta No	Y	X
1	508419.586	4268908.747
2	508395.995	4268900.809
3	508363.000	4268889.000
4	508324.821	4268875.597
5	508320.019	4268893.981
6	508313.996	4268916.205
7	508308.587	4268935.806
8	508303.611	4268956.397
9	508332.609	4268963.206
10	508359.206	4268969.005
11	508400.505	4268945.907
12	508387.388	4268976.403

Kültür ve Turizm Bakanlıđından:

**DIYARBAKIR KÜLTÜR VARLIKLARINI
KORUMA BÖLGE KURULU
KARAR**

Toplantı Tarihi ve No. : 20.08.2020-299

Karar Tarihi ve No. : 20.08.2020-7716

Dosya No : 72.02.5

**Toplantı Yeri
DIYARBAKIR**

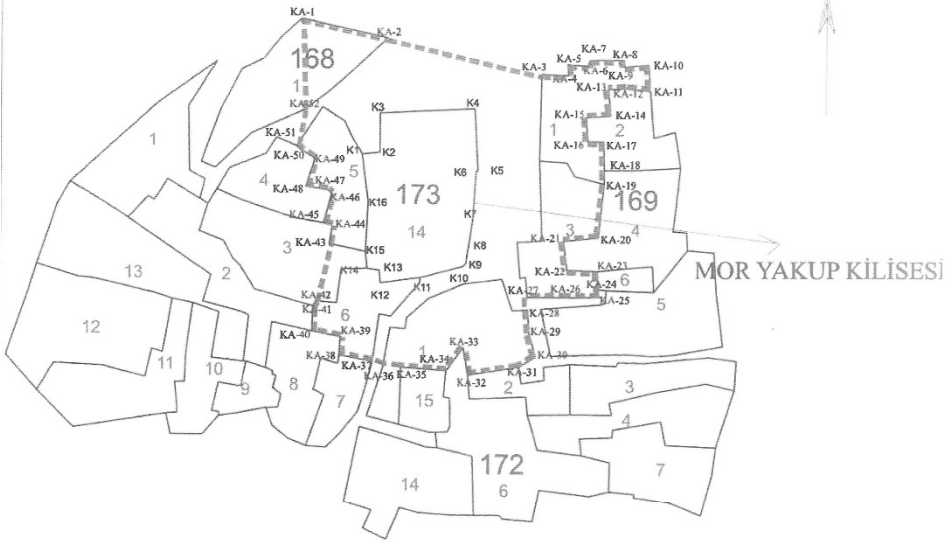
Batman İli, Gercüş İlçesi, Arıca Köyü'nde bulunan, herhangi bir sit alanında kalmayan, mülkiyeti Midyat Süryani Deyrulumur Morgabriel Manastırı Vakfı'na ait tapunun 173 ada 14 no'lu parselinde kayıtlı, II. (ikinci) grup yapı olarak tescilli Mor Yakup Kilisesi'nin korunma alanı sınırlarının belirlenmesi ve tescil fişinin güncellenmesine ilişkin; Diyarbakır Kültür ve Tabiat Varlıklarını Koruma Bölge Kurulu'nun 25.03.2009 tarih ve 2135 sayılı tescil kararı, Diyarbakır Kültür Varlıklarını Koruma Bölge Kurulu'nun 12.10.2011 tarih ve 29 sayılı yapı grubu değişikliği kararı, yapının kadastral haritasının istendiđi Koruma Bölge Kurulu Müdürlüğü'nün 06.07.2020 tarih ve E.474660 sayılı yazısı, Batman Kadastro Müdürlüğü'nün 07.07.2020 tarih ve E.1604176 sayılı yazısı ile Diyarbakır Kültür Varlıklarını Koruma Bölge Kurulu Müdürlüğü'nün 09.07.2020 tarih ve E.273832 sayılı uzman raporu okundu. Ekleri (fotoğraf, tescil fişi, harita vb.) ve dosyasındaki bilgi, belgeler incelendi. Yapılan görüşmeler sonunda;

Batman İli, Gercüş İlçesi, Arıca Köyü'nde bulunan, herhangi bir sit alanında kalmayan, mülkiyeti Midyat Süryani Deyrulumur Morgabriel Manastırı Vakfı'na ait tapunun 173 ada 14 no'lu parselinde kayıtlı, II. (ikinci) yapı olarak tescilli Mor Yakup Kilisesi'nin korunma alanı sınırlarının 2863 sayılı Kanununun 8. Maddesi kapsamında, ekli koordinatlı kadastral krokide işaretlendiđi şekilde belirlenmesinin ve güncellenen tescil fişinin uygun olduğuna;

-13.03.2012 tarih ve 28232 sayılı Resmi Gazetede yayımlanarak yürürlüğe giren "Korunması Gerekli Taşınmaz Kültür Varlıklarının ve Sitlerin Tespit ve Tescili Hakkında Yönetmelik" geređi, ilgili Tapu Müdürlüğünce 173 ada 14 no'lu parselin tapu kütüğünün beyanlar hanesinde bulunan şerhin "Korunması Gerekli 2. (ikinci) Grup Taşınmaz Kültür Varlığıdır" şeklinde düzeltilmesine;

-Korunma alanı sınırları içerisinde kalan 173 ada 5 ve 6 no'lu; 169 ada 1 ve 3 no'lu parsellerin tapu kütüklerinin beyanlar hanesine "tamamı, Korunması Gerekli 2. (ikinci) Grup Taşınmaz Kültür Varlığı Korunma Alanıdır" şerhinin; 172 ada 1 no'lu; 168 ada 1 no'lu; 173 ada 3 no'lu parsellerin tapu kütüklerinin beyanlar hanesine de "bir kısmı, Korunması Gerekli 2. (ikinci) Grup Taşınmaz Kültür Varlığı Korunma Alanıdır" şerhinin, ifade edildiđi şekilde konulmasına ve bu işlemlere ilişkin bilgi, belgelerin ilgili Tapu Müdürlüğünce Koruma Bölge Kurulu Müdürlüğüne iletilmesine;

-Tescilli Mor Yakup Kilisesi'nin korunma alanı sınırları içerisinde yapılacak olan her türlü fiziki ve inşai (ifraz, tevhit, imar uygulaması dâhil) uygulama öncesinde Koruma Bölge Kurulundan izin alınması gerektiđine karar verildi.



----- Korunma Alanı Sınırları

KİLİSE ED50-3-42 KOOR.

Nokta No	Y	X
K1	450922.989	4153467.238
K2	450976.581	4153467.613
K3	450976.573	4153475.503
K4	450945.762	4153476.472
K5	450946.422	4153463.915
K6	450946.085	4153463.866
K7	450945.436	4153454.115
K8	450944.157	4153445.758
K9	450944.043	4153445.174
K10	450943.334	4153444.604
K11	450934.859	4153442.333
K12	450926.808	4153441.260
K13	450926.612	4153443.768
K14	450924.126	4153444.147
K15	450923.765	4153447.576
K16	450924.245	4153437.832

KORUNMALANI ED50-3-42 KOOR.

Nokta No	Y	X
KA-1	450910.655	4153494.478
KA-2	450928.110	4153490.625
KA-3	450999.200	4153483.394
KA-4	450964.614	4153483.214
KA-5	450964.450	4153485.459
KA-6	450968.493	4153485.175
KA-7	450968.922	4153486.336
KA-8	450975.738	4153486.413
KA-9	450975.886	4153484.993
KA-10	450980.715	4153485.479
KA-11	450981.135	4153480.233
KA-12	450976.239	4153480.721
KA-13	450972.559	4153480.502
KA-14	450973.139	4153475.129
KA-15	450968.182	4153474.843
KA-16	450968.515	4153469.975
KA-17	450971.744	4153469.964
KA-18	450971.898	4153464.150
KA-19	450971.917	4153461.409
KA-20	450970.768	4153450.515
KA-21	450963.777	4153449.827
KA-22	450964.504	4153443.974
KA-23	450970.594	4153443.755
KA-24	450970.851	4153440.105
KA-25	450971.079	4153438.455
KA-26	450964.875	4153438.428

Nokta No	Y	X
KA-27	450956.606	4153438.431
KA-28	450956.643	4153435.946
KA-29	450957.038	4153430.904
KA-30	450958.285	4153426.271
KA-31	450954.940	4153424.275
KA-32	450944.597	4153422.628
KA-33	450943.628	4153428.202
KA-34	450940.169	4153423.377
KA-35	450930.998	4153424.144
KA-36	450927.435	4153424.388
KA-37	450925.243	4153425.329
KA-38	450918.604	4153426.609
KA-39	450918.823	4153430.262
KA-40	450913.052	4153411.409
KA-41	450913.234	4153436.498
KA-42	450913.695	4153437.510
KA-43	450916.446	4153469.083
KA-44	450917.051	4153452.789
KA-45	450915.505	4153463.234
KA-46	450916.879	4153459.294
KA-47	450916.071	4153459.949
KA-48	450911.660	4153460.668
KA-49	450913.446	4153466.710
KA-50	450910.733	4153467.977
KA-51	450900.770	4153468.817
KA-52	450911.104	4153476.051

Mehriban KARAASLAN
M ü d ü r



[Handwritten signatures and names]

Kültür ve Turizm Bakanlıđından:

DİYARBAKIR KÜLTÜR VARLIKLARINI KORUMA BÖLGE KURULU KARAR

Toplantı Tarihi ve No. : 20.08.2020-299
Karar Tarihi ve No. : 20.08.2020-7713
Dosya No : 72.02.6

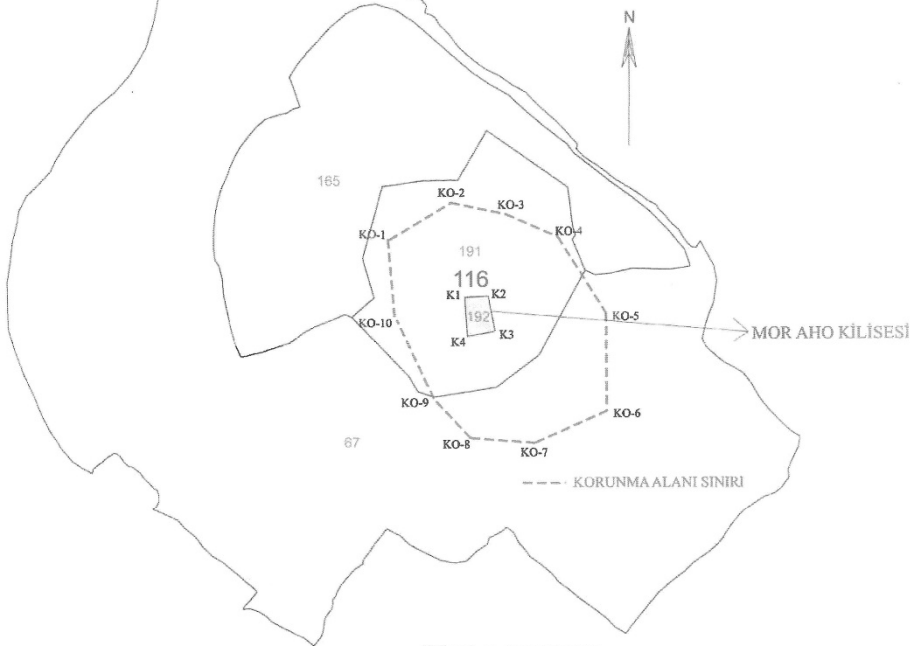
Toplantı Yeri
DİYARBAKIR

Batman İli, Gercüş İlçesi, Arıca Köyü'nde bulunan, herhangi bir sit alanında kalmayan, mülkiyeti Midyat Süryani Deyrulumur Morgabriel Manastırı Vakfı'na ait tapunun 116 ada 192 no'lu parselinde kayıtlı, II. (ikinci) grup yapı olarak tescilli Mor Aho (Deyrika Baviya) Kilisesi'nin korunma alanı sınırlarının belirlenmesi ve kadastral bilgilerinin düzeltilerek bu doğrultuda tescil fişinin güncellenmesine ilişkin; Diyarbakır Kültür ve Tabiat Varlıklarını Koruma Bölge Kurulu'nun 25.03.2009 tarih ve 2134 sayılı tescil kararı, Diyarbakır Kültür Varlıklarını Koruma Bölge Kurulu'nun 12.10.2011 tarih ve 30 sayılı yapı grubu değişikliği kararı, yapının kadastral haritasının istendiđi Koruma Bölge Kurulu Müdürlüğü'nün 06.07.2020 tarih ve E.474663 sayılı yazısı, Batman Kadastro Müdürlüğü'nün 07.07.2020 tarih ve E.1603887 sayılı yazısı ile Diyarbakır Kültür Varlıklarını Koruma Bölge Kurulu Müdürlüğü'nün 06.07.2020 tarih ve E.266622 sayılı uzman raporu okundu. Ekleri (fotoğraf, tescil fişi, harita vb.) ve dosyasındaki bilgi, belgeler incelendi. Yapılan görüşmeler sonunda;

Batman İli, Gercüş İlçesi, Arıca Köyü'nde bulunan, herhangi bir sit alanında kalmayan, mülkiyeti Midyat Süryani Deyrulumur Morgabriel Manastırı Vakfı'na ait tapunun 116 ada 192 no'lu parselinde kayıtlı, II. (ikinci) grup yapı olarak tescilli Mor Aho (Deyrika Baviya) Kilisesi'nin korunma alanı sınırlarının 2863 sayılı Kanunun 8. Maddesi geređince, ekli koordinatlı kadastral krokide işaretlendiđi şekilde belirlenmesinin ve güncellenen tescil fişinin uygun olduğuna; -13.03.2012 tarih ve 28232 sayılı Resmi Gazetede yayımlanarak yürürlüğe giren "Korunması Gereklı Taşınmaz Kültür Varlıklarının ve Sitlerin Tespit ve Tescili Hakkında Yönetmelik" geređi, ilgili Tapu Müdürlüğünce 116 ada 192 no'lu parselin tapu kütüğünün beyanlar hanesinde bulunan şerhin, "Korunması Gereklı 2. (ikinci) Grup Taşınmaz Kültür Varlıđıdır" şeklinde düzeltilmesine; korunma alanı sınırları içerisinde kalan mülkiyeti Midyat Süryani Deyrulumur Morgabriel Manastırı Vakfı'na ait 116 ada 191 no'lu parsel ile mülkiyeti Maliye Hazinesi'ne ait 116 ada 67 parselin tapu kütüklerinin beyanlar hanesine "bir kısmı, Korunması Gereklı II. (ikinci) grup Taşınmaz Kültür Varlıđı Korunma Alanıdır" şerhinin konulmasına; 191 no'lu parselin tapu kütüğünün beyanlar hanesinde bulunan "korunması gereklı taşınmaz kültür varlıđıdır" şerhinin kaldırılmasına ve bu işlemlere ilişkin bilgi, belgelerin ilgili Tapu Müdürlüğünce Koruma Bölge Kurulu Müdürlüğüne iletilmesine;

-Tescilli Mor Aho (Deyrika Baviya) Kilisesi'nin korunma alanı sınırları içerisinde yapılacak olan her türlü fiziki ve inşai (ifraz, tevhit, imar uygulaması dâhil) uygulama öncesinde Koruma Bölge Kurulundan izin alınması gerektiđine karar verildi.

BATMAN
GERÇUŞ
ARICA
MOR AHO (DEYRİK BAVIYA) KİLİSESİ VE KORUNMA ALANI



ED50-3-42 KOOR.

Nokta No	Y	X
K1	450360.190	4154198.047
K2	450371.745	4154198.756
K3	450375.091	4154181.448
K4	450361.542	4154178.693
KO-1	450323.328	4154226.624
KO-2	450353.503	4154244.984
KO-3	450380.385	4154239.479
KO-4	450405.990	4154228.303
KO-5	450429.655	4154190.557
KO-6	450429.929	4154142.073
KO-7	450394.504	4154126.161
KO-8	450362.745	4154128.571
KO-9	450344.543	4154148.019
KO-10	450326.638	4154186.819

T.C.
Mısırhake Kültür Varlıkları
Koruma Bölge Kurulunun
28.08.2020 Tarihi ve 77-13
Sayılı Kararı ile.

[Handwritten signatures and stamps]



Kültür ve Turizm Bakanlıđından:

DİYARBAKIR KÜLTÜR VARLIKLARINI KORUMA BÖLGE KURULU KARAR

Toplantı Tarihi ve No : 19.08.2020-298

Karar Tarihi ve No : 19.08.2020-7706

Dosya No : 21.06.59

Toplantı Yeri
DİYARBAKIR

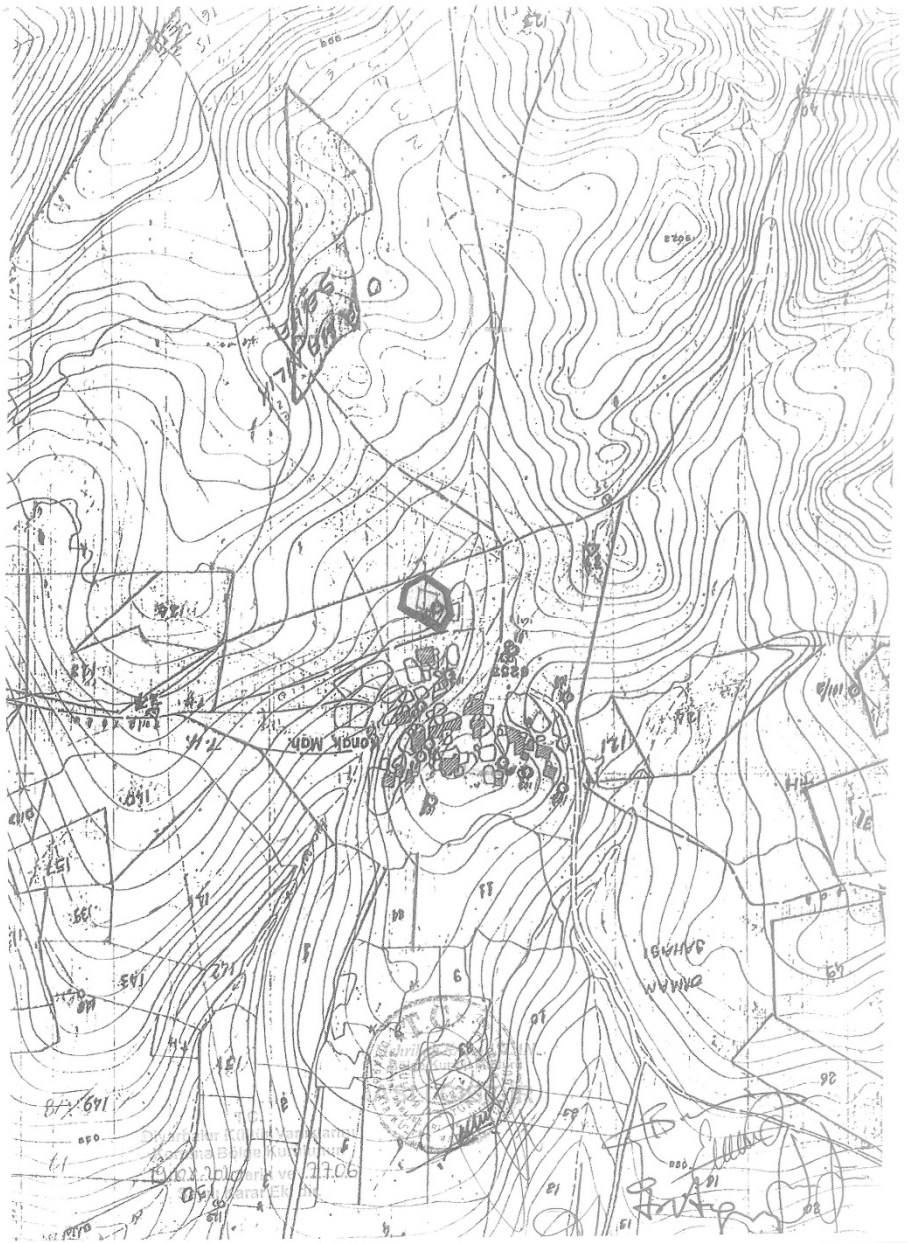
Diyarbakır İli, Eđil İlçesi, Konak Mahallesi'nde, herhangi bir sit alanında kalmayan, tapulama harici alanda yer alan, "Konak Kaya Oyma Mekanı" tescil talebine ilişkin; eksik bilgi ve belgelerin tamamlanmasından sonra konunun yeniden deđerlendirilmesine ilişkin Diyarbakır Kültür Varlıklarını Koruma Bölge Kurulu'nun 20.03.2013 tarih ve 1237 sayılı kararı, kurum görüşlerinin istendiđi Diyarbakır Kültür Varlıklarını Koruma Bölge Kurulu Müdürlüğü'nün 29.06.2020 tarih ve E.448253-606 sayılı yazısı, kurum görüşlerinin iletildiđi; Devlet Su İşleri Genel Müdürlüğü, 10. Bölge Müdürlüğü'nün 27.07.2020 tarih ve E.428223 sayılı yazısı, Enerji ve Tabii Kaynaklar Bakanlığı Maden İşleri Genel Müdürlüğü'nün 17.07.2020 tarih ve E.426583 sayılı yazısı, İller Bankası Anonim Şirketi, Mekânsal Planlama Dairesi Başkanlığı'nın 16.07.2020 tarih ve E.24536 sayılı yazısı, Diyarbakır Büyükşehir Belediye Başkanlığı'nın 14.07.2020 tarih ve E.18809 sayılı yazısı, Diyarbakır Kültür Varlıklarını Koruma Bölge Kurulu Müdürlüğü'nün 03.07.2020 tarih ve E.262355 sayılı uzman raporu, okundu; dosyasındaki bilgi ve belgeler incelendi. Yapılan görüşmeler sonucunda;

Diyarbakır İli, Eđil İlçesi, Konak Mahallesi'nde, herhangi bir sit alanında kalmayan tapulama harici alanda yer alan, "Konak Kaya Oyma Mekanı"; 2863 sayılı Kanunun 6. maddesi ile Korunması Gerekli Taşınmaz Kültür Varlıklarının ve Sitlerin Tespit ve Tescili Hakkında Yönetmelik'in 4. Maddesinde belirtilen "Korunması Gerekli Taşınmaz Kültür Varlığı" niteliklerini gösterdiđinden, anılan Kanunun 7. maddesi kapsamında "Korunması Gerekli Taşınmaz Kültür Varlığı" olarak tesciline, yapı grubunun II.(ikinci) Grup yapı olarak belirlenmesine, hazırlanan tescil fişinin uygun olduđuna;

-2863 sayılı Kanunun 8. Maddesi geređince, Konak Kaya Oyma Mekanı korunma sınırlarının ekli koordinatlı krokide işaretlendiđi şekliyle uygun olduđuna,


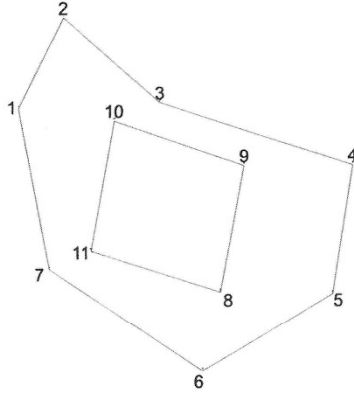
-"Konak Kaya Oyma Mekanı" korunma sınırları içerisinde yapılacak olan her türlü fiziki ve inşai (ifraz, tevhit, imar uygulaması dâhil) uygulama öncesinde Diyarbakır Kültür Varlıklarını Koruma Bölge Kurulundan izin alınması gerektiđine,

-Konak Kaya Oyma Mekanı, tapulama harici alanda bulunması ve tapu kaydının olmaması nedeniyle herhangi bir parselde kültür varlığı şerhi konulamayacađından, 13.03.2012 tarih ve 28232 sayılı Resmî Gazete 'de yayımlanarak yürürlüğe giren "Korunması Gerekli Taşınmaz Kültür Varlıklarının ve Sitlerin Tespit ve Tescili Hakkında Yönetmeliđinin" Tescil İşlemlerine ilişkin 8. maddesinin (d ve e) bentleri geređince bu alanda yapılacak yeni bir sınırlandırma ve parsel ihdasında Diyarbakır Kültür Varlıklarını Koruma Bölge Kurulu'ndan izin alınması gerektiđine karar verildi.



İli
İlçesi
Mah/Köy
Alan

DIYARBAKIR
EĞİL
KONAK
KONAK KAYA YERLEŞİMİ



T.C.
Diyarbakır Kültür Varlıkları
Koruma Bölge Kurulunun
19.08.2020 tarih ve 77.06
Sayılı Karar Eki dir.

UTM-3-ED50-39 KOOR.

Nokta No	Y	X
1	599522.809	4228820.528
2	599529.812	4228834.534
3	599544.847	4228821.355
4	599574.830	4228811.525
5	599571.829	4228791.517
6	599551.821	4228779.512
7	599527.811	4228795.518
8	599554.468	4228791.908
9	599557.951	4228811.520
10	599537.788	4228818.525
11	599534.337	4228798.286

UTM-6-ED50-39 KOOR.

Nokta No	Y	X
1	599483.000	4227129.000
2	599490.000	4227143.000
3	599505.029	4227129.827
4	599535.000	4227120.000
5	599532.000	4227100.000
6	599512.000	4227088.000
7	599488.000	4227104.000
8	599514.646	4227100.392
9	599518.128	4227119.996
10	599497.973	4227126.998
11	599494.523	4227106.766

[Handwritten signatures and initials]

Kültür ve Turizm Bakanlıđından:

DİYARBAKIR KÜLTÜR VARLIKLARINI KORUMA BÖLGE KURULU KARAR

Toplantı Tarihi ve No. : 20.08.2020-299
Karar Tarihi ve No. : 20.08.2020-7715
Dosya No : 72.02.8

Toplantı Yeri
DİYARBAKIR

Batman İli, Gercüş İlçesi, Arıca Köyü'nde bulunan, herhangi bir sit alanında kalmayan, özel mülkiyete ait tapunun 116 ada 120 no'lu parselinde kayıtlı, Tescilli Kaya Oyma Şapel ve Sarnıcın korunma alanı sınırları ile yapı gruplarının belirlenmesi ve tescil kaydı ile tescil fişinin güncellenmesine ilişkin; Diyarbakır Kültür ve Tabiat Varlıklarını Koruma Bölge Kurulu'nun 25.03.2009 tarih ve 2132 sayılı tescil kararı, Diyarbakır Kültür Varlıklarını Koruma Bölge Kurulu'nun 24.10.2013 tarih ve 1780 sayılı güncelleme kararı, yapının kadastral haritasının istendiđi Koruma Bölge Kurulu Müdürlüğü'nün 06.07.2020 tarih ve E.474879 sayılı yazısı, Batman Valiliđi Kadastro Müdürlüğü'nün 08.07.2020 tarih ve E.1611566 sayılı yazısı ile Diyarbakır Kültür Varlıklarını Koruma Bölge Kurulu Müdürlüğü'nün 09.07.2020 tarih ve E.273817 sayılı uzman raporu okundu. Ekleri (fotoğraf, tescil fişi, harita) ve dosyasındaki bilgi, belgeler incelendi. Yapılan görüşmeler sonunda;

Batman İli, Gercüş İlçesi, Arıca Köyü'nde bulunan, herhangi bir sit alanında kalmayan, özel mülkiyete ait tapunun 116 ada 120 no'lu parselinde kayıtlı, Tescilli Kaya Oyma Şapel ve Sarnıcın korunma alanı sınırlarınının 2863 sayılı Kanunun 8. Maddesi kapsamında, ekli koordinatlı kadastral krokide işaretlendiđi şekilde belirlenmesinin uygun olduđuna;

- Kaya Oyma Şapel ve Sarnıcın yapı gruplarının "I. (birinci) grup yapı" olarak belirlenmesine;
- Tescil kaydında "Kaya Oyma Mağara ve Sarnıç olarak" geçen ibarenin "Kaya Oyma Şapel ve Sarnıç olarak" düzeltilmesine ve bu doğrultuda güncellenen tescil fişinin uygun olduđuna;
- 13.03.2012 tarih ve 28232 sayılı Resmi Gazetede yayımlanarak yürürlüğe giren "Korunması Gerekli Taşınmaz Kültür Varlıklarının ve Sitlerin Tespit ve Tescili Hakkında Yönetmelik" geređi, ilgili Tapu Müdürlüğünce 116 ada 120 no'lu parselin tapu kütüğü'nün beyanlar hanesinde bulunan şerhin "Bir kısmı, Korunması Gerekli I. (birinci) Grup Taşınmaz Kültür Varlığı ve Korunma Alanıdır" şeklinde düzeltilmesine; korunma alanı sınırları içerisinde kalan mülkiyeti Maliye Hazinesi'ne ait 116 ada 67 no'lu parselin tapu kütüğü'nün beyanlar hanesine "bir kısmı, Korunması Gerekli I. (birinci) Grup Taşınmaz Kültür Varlığı Korunma Alanıdır" şerhinin ifade edildiđi şekilde konulmasına ve bu işlemlere ilişkin bilgi, belgelerin ilgili Tapu Müdürlüğünce Koruma Bölge Kurulu Müdürlüğüne iletilmesine;
- Tescilli Kaya Oyma Şapel ve Sarnıç ile korunma alanı sınırları içerisinde yapılacak olan her türlü fiziki ve inşai (ifraz, tevhit, imar uygulaması dâhil) uygulama öncesinde Koruma Bölge Kurulundan izin alınması gerektiđine karar verildi.

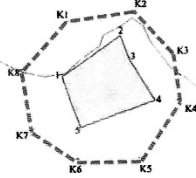
BATMAN
GERÇUŞ
ARICA
KAYA OYMA ŞAPEL-SARNIÇ VE KORUNMA ALANI

———— Kaya Oyma Şapel ve Sarnıç
----- Korunma Alanı Sınırları

T.C.
Diyarbakır Kültür Varlıkları
Koruma Bölge Kurulunun
20.08.2020 tarih ve 7715
Sayılı Karar Eki dir.

67

N



116
120

ED50-3-42 KOOR.

Nokta No	Y	X
1	450359.702	4154066.784
2	450377.105	4154079.233
3	450379.880	4154072.142
4	450387.492	4154059.895
5	450365.220	4154051.602
K1	450361.211	4154082.741
K2	450381.007	4154085.764
K3	450392.460	4154073.558
K4	450394.585	4154059.432
K5	450383.197	4154042.000
K6	450364.382	4154041.706
K7	450351.274	4154050.368
K8	450347.558	4154068.255

Mehriban KARAASLAN



[Handwritten signatures]

Kültür ve Turizm Bakanlıđından:

DİYARBAKIR KÜLTÜR VARLIKLARINI KORUMA BÖLGE KURULU KARAR

Toplantı Tarihi ve No. : 20.08.2020-299
Karar Tarihi ve No. : 20.08.2020-7719
Dosya No : 72.05.34

Toplantı Yeri
DİYARBAKIR

Batman ili, Sason İlçesi, Çakırpınar Köyü'nde bulunan, herhangi bir sit alanında kalmayan, mülkiyeti Maliye Hazinesi'ne ait tapunun 263 ada, 1 no'lu parselinde kayıtlı Arzıvink Kilisesi'nin tesciline ilişkin; Hukuk Hizmetleri Genel Müdürlüğü'nün 06.03.2020 tarih ve E.216893 sayılı yazısı ile eki olan Kozluk Kadastro Mahkemesi'nin 25.02.2020 tarih ve 2019/13 Esas sayılı yazısı; Koruma Bölge Kurulu Müdürlüğü'nün yapının incelenmesiyle ilgili 16.03.2020 tarih ve E.250840 sayılı, 18.03.2020 tarih ve E.259680 sayılı, 24.06.2020 tarih ve E.433635 sayılı yazıları; yapının tesciline ilişkin kurum görüşlerinin istendiđi 29.06.2020 tarih ve E.446282 sayılı yazısı ile yapının kadastral haritasının istendiđi 29.06.2020 tarih ve E.446887 sayılı yazısı; Batman Kadastro Müdürlüğü'nün 07.07.2020 tarih ve E.1603593 sayılı yazısı; Diyarbakır Kültür Varlıklarını Koruma Bölge Kurulu Müdürlüğü'nün 25.06.2020 tarih ve E.249502 sayılı uzman raporu okundu. Ekleri (fotoğraf, tescil fişi, harita vb.) ve dosyasındaki bilgi, belgeler incelendi. Yapılan görüşmeler sonunda;

Batman ili, Sason İlçesi, Çakırpınar Köyü'nde bulunan, herhangi bir sit alanında kalmayan, mülkiyeti Maliye Hazinesi'ne ait tapunun 263 ada, 1 no'lu parselinde kayıtlı Arzıvink Kilisesi, 2863 sayılı Kanunun 6. maddesi ile Korunması Gerekli Taşınmaz Kültür Varlıklarının ve Sitlerin Tespit ve Tescili Hakkında Yönetmelik'in 4. Maddesinde belirtilen "Korunması Gerekli Taşınmaz Kültür Varlığı" niteliklerini gösterdiğinden, anılan Kanunun 7. maddesi kapsamında "Korunması Gerekli Taşınmaz Kültür Varlığı" olarak tesciline, yapı grubunun 1.(birinci) grup yapı olarak belirlenmesine, hazırlanan tescil fişinin uygun olduğuna;

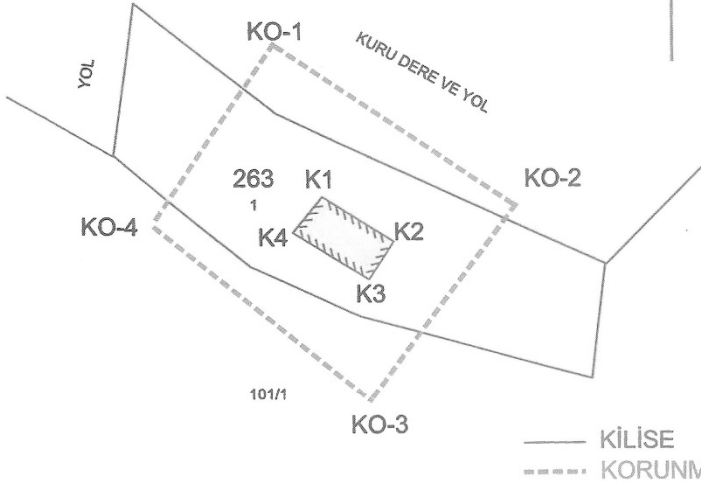
-2863 sayılı Kanunun 8. Maddesi kapsamında, Arzıvink Kilisesi'nin korunma alanı sınırlarının ekli koordinatlı kadastral haritada işaretlendiđi şekilde belirlenmesine;

-13.03.2012 tarih ve 28232 sayılı Resmi Gazetede yayımlanarak yürürlüğe giren "Korunması Gerekli Taşınmaz Kültür Varlıklarının ve Sitlerin Tespit ve Tescili Hakkında Yönetmelik" geređi ilgili Tapu Müdürlüğü'nce 263 ada, 1 no'lu parselin tapu kütüğü'nün beyanlar hanesine "Korunması Gerekli 1.(birinci) Grup Taşınmaz Kültür Varlığıdır" şerhinin; mülkiyeti Maliye Hazinesi'ne ait tapunun 101 ada 1 no'lu parselinin tapu kütüğü'nün beyanlar hanesine de "bir kısmı, Korunması Gerekli Taşınmaz Kültür Varlığı olarak tescilli Arzıvink Kilisesi'nin Korunma Alanıdır" şerhinin, ifade edildiđi şekilde konulmasına ve bu işlemlere ait bilgi-belgelerin Koruma Bölge Kurulu Müdürlüğü'ne iletilmesine;

-Arzıvink Kilisesi ile korunma alanı sınırları içerisinde yapılacak olan her türlü fiziki ve inşai (ifraz, tevhit, imar uygulaması dâhil) uygulama öncesinde Koruma Bölge Kurulundan izin alınması gerektiđine;

-Mevcut haliyle harap durumda olan Arzıvink Kilisesi'yle ilgili gerekli güvenlik önlemlerinin ilgili birimlerce alınmasına, yapının kapsamlı onarımına temel oluşturacak rölöve, restitüsyon ve restorasyon projelerinin ilgili birimlerce hazırlanarak Koruma Bölge Kuruluna iletilmesine karar verildi.

20.08.2020 2319
Sayılı Karar Ekidir.



ED50-3-42 KOOR.

Nokta No	Y	X
K1	465665.785	4261812.939
K2	465673.908	4261807.792
K3	465671.112	4261803.474
K4	465662.389	4261808.798
KO-1	465660.556	4261830.194
KO-2	465688.030	4261812.039
KO-3	465671.627	4261789.806
KO-4	465646.743	4261809.729



Mehmet ÖZTAY
Harita Mühendisi

Kültür ve Turizm Bakanlıđından:

Kars Kùltür Varlıklarını Koruma Bölge Kurulu

KARAR

Toplantı Tarihi ve No :18.08.2020-212
Karar Tarihi ve No :18.08.2020-2881

36.06.316
Toplantı Yeri
KARS

Kars İli, Selim İlçesi, Akyar Köyü'nde yer alan ve herhangi bir sit alanı içerisinde bulunmayan, özel mülkiyete ait olup 455 parselde kayıtlı değirmenin korunması gerekli taşınmaz kültür varlığı olarak tescil edilerek koruma grubunun ve koruma alanının belirlenmesine ilişkin; Kars İl Kùltür ve Turizm Müdürlüğü'nün 16.06.2020 tarih ve E.409537 sayılı yazısı ve ekleri, Kars İl Özel İdaresinin Ruhsat ve Denetim Müdürlüğü'nün 16.06.2020 tarih ve E.2216 sayılı yazısı ve ekleri Kars Kùltür Varlıklarını Koruma Bölge Kurulu Müdürlüğü'nün 07.07.2020 tarih ve E.479297 sayılı görüş yazısı, Kars İl Özel İdaresi İmar ve Kentsel İyileştirme Müdürlüğü'nün 30.07.2020 tarih ve E.3369 sayılı görüş yazısı, Kars Kùltür Varlıklarını Koruma Bölge Kurulu uzmanlarının 12.08.2020 tarih ve 323546 sayılı raporu okundu. Konu ile ilgili bilgi ve belgeler incelendi. Yapılan görüşmeler sonucunda;

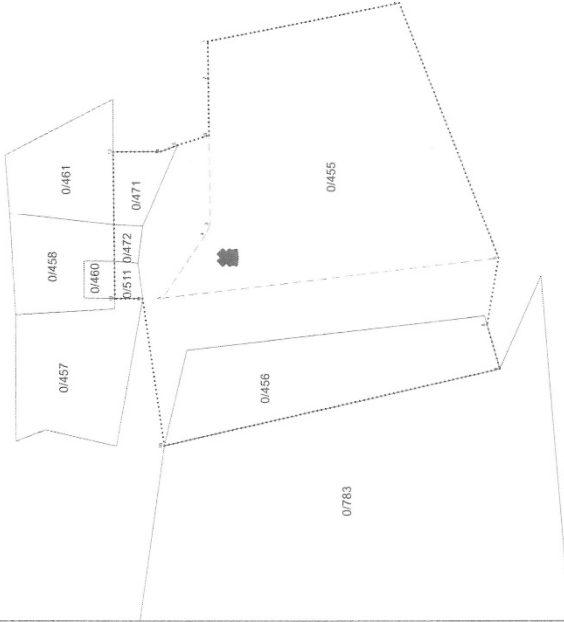
- Kars İli, Selim İlçesi, Akyar Köyü'nde yer alan ve herhangi bir sit alanı içerisinde bulunmayan, özel mülkiyete ait olup, 455 parselde kayıtlı değirmenin 2863 sayılı Kùltür ve Tabiat Varlıklarını Koruma Kanunu'nun 6 ncı maddesinde belirtilen özellikleri taşıdığı anlaşıldığından aynı Kanunun Tespit ve Tescil ile ilgili 7 nci maddesi ve Korunması Gerekli Taşınmaz Kùltür Varlıklarının ve Sitlerin Tespit ve Tescili Hakkında Yönetmelik uyarınca taşınmaz kültür varlığı olarak tesciline,

- Kùltür Varlıklarının Gruplandırılması, Bakım ve Onarımlarını kapsayan 660 sayılı ilke kararı gereğince tescili yapılan değirmenin yapı grubunun II. grup ve koruma alanının ekteki koordinatlı krokide gösterildiği şekilde belirlenmesine, bu doğrultuda hazırlanan tescil fişinin uygun olduğuna,

- Tescili yapılan özel mülkiyete ait 455 parsel nolu taşınmazın tapu kütüklerinin şerh ve beyanlar hanesine ilgili Tapu Müdürlüğü'nce "*II. Grup Korunması Gerekli Taşınmaz Kùltür Varlığıdır.*" şerhinin konulmasına, özel mülkiyete ait 471,472 ve 511 no'lu parseller ile maliye hazinesine ait 456 parselin ise tapu kütüklerinin şerh ve beyanlar hanesine "*Korunması gerekli taşınmaz kültür varlığının koruma alanında kalmaktadır*" şerhinin konulmasına ve sonucundan Kurul Müdürlüğüne bilgi verilmesine,

-Korunması gerekli taşınmaz kültür varlığı olarak tescil edilen değirmene ve koruma alanına yönelik her türlü fiziki ve inşaat (tevhid, ifraz, kazı, sondaj, onarım, vb.) müdahale öncesi Koruma Bölge Kurulundan izin alınmasına karar verildi.

KARS İLİ SELİM İLÇESİ AKYAR KÖYÜNDEKİ
TESCİLLİ 455 PARSEL VE KORUMALANI SINIRI



DEĞİRHİNİN BULUNDUĞU PARSELİN KOORDİNATLARI

No	Notla	No	Y	X
1		1	571424.305	4481956.518
2		2	571415.824	4481955.437
3		3	571391.000	4481955.114
4		4	571384.832	4481966.057
5		5	571374.204	4481968.405
6		6	571402.257	4481953.311
7		7		
8		8		
9		9		
10		10		
11		11		
12		12		
13		13		
14		14		
15		15		
16		16		

KORUMA ALANI KOORDİNATLARI

No	Notla	No	Y	X
1		1	571424.305	4481956.518
2		2	571415.824	4481955.437
3		3	571391.000	4481955.114
4		4	571384.832	4481966.057
5		5	571374.204	4481968.405
6		6	571402.257	4481953.311
7		7		
8		8		
9		9		
10		10		
11		11		
12		12		
13		13		
14		14		
15		15		
16		16		

KORUMALANI SINIRI
TESCİLLİ PARSEL SINIRI
KORUMALANI SINIRI
KALAN PARSEL LİSTESİ
0/455,0/456,0/471,0/472,0/511



KARS İ. V. K. B. K. Müdürlüğü 19.08.2020
Tarih ve .../.../... sayılı karar ekidir.



Kltr ve Turizm Bakanlıđından:

Kars Kltr Varlıklarını Koruma Blge Kurulu KARAR

36.05.316

**Toplantı Yeri
KARS**

Toplantı Tarihi ve No :18.08.2020-212
Karar Tarihi ve No :18.08.2020-2879

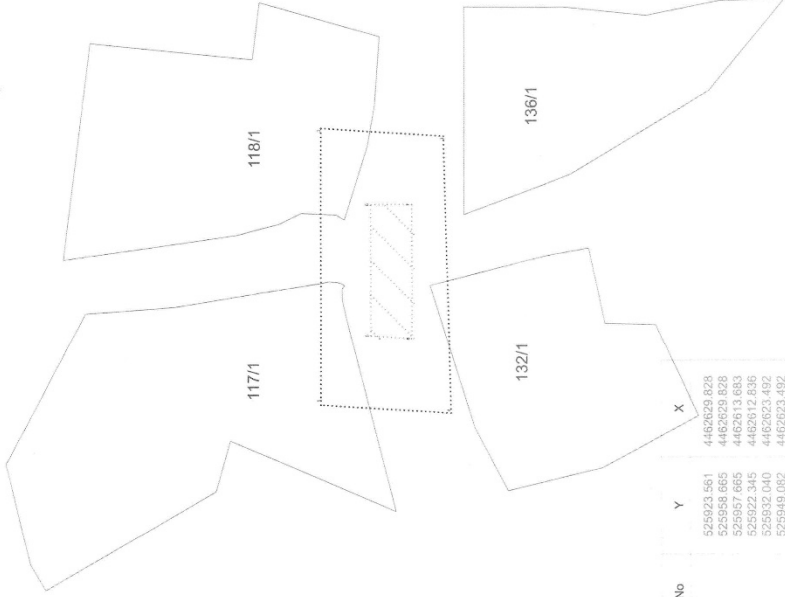
Kars İli, Sarıkamış İlçesi, Sırataşlar Kynde yer alan ve herhangi bir sit alanı ierisinde bulunmayan, mlkiyeti Karayolları Genel Mdrlđne ait, kadastro harici alandaki demir kprnn korunması gerekli tařınmaz kltr varlıđı olarak tescil edilerek koruma grubunun ve koruma alanının belirlenmesine iliřkin; Karayolları Genel Mdrlđ 18. Blge Mdrlđ'nn 04.02.2020 tarih ve E.31253 sayılı yazısı ve ekleri, Kars Kltr Varlıklarını Koruma Blge Kurulu Mdrlđ'nn 19.06.2020 tarih ve E.419455 sayılı grř yazısı, Kars İl zel İdaresi İmar ve Kentsel İyileřtirme Mdrlđ'nn 02.07.2020 tarih ve E.2697 sayılı grř yazısı, Kars Kltr Varlıklarını Koruma Blge Kurulu uzmanlarının 11.08.2020 tarih ve 324033 sayılı raporu okundu. Konu ile ilgili bilgi ve belgeler incelendi. Yapılan grřmeler sonucunda;

- Kars İli, Sarıkamış İlçesi, Sırataşlar Kynde yer alan ve herhangi bir sit alanı ierisinde bulunmayan, mlkiyeti Karayolları Genel Mdrlđne ait, kadastro harici alandaki demir kprnn 2863 sayılı Kltr ve Tabiat Varlıklarını Koruma Kanununun 6. Maddesinde belirtilen zellikleri tařıdıđı anlařıldıđından aynı Kanunun Tespit ve Tescil ile ilgili 7 nci maddesi ve Korunması Gerekli Tařınmaz Kltr Varlıklarının ve Sitlerin Tespit ve Tescili Hakkında Ynetmelik uyarınca tařınmaz kltr varlıđı olarak tesciline,

- Kltr Varlıklarının Gruplandırılması, Bakım ve Onarımlarını kapsayan 660 sayılı ilke kararı geređince tescili yapılan kprnn yapı grubunun II. grup ve koruma alanının ekteki koordinatlı krokide gsterildiđi řekliyle belirlenmesine, bu dođrultuda hazırlanan tescil fiřinin uygun olduđuna,

- Kars İli, Sarıkamış İlçesi, Sırataşlar Kynde yer alan, zel mlkiyete ait 117 ada 1 parsel, 118 ada 1, 132 ada 1 parsellerin bir kısmı tescilli kpr iin belirlenen koruma alanında kaldıđından, ekteki koordinatlı krokide gsterildiđi řekliyle sz konusu parsellerin tapu ktklerinin řerh ve beyanlar hanesine ilgili Tapu Mdrlđ'nce "*Korunması gerekli tařınmaz kltr varlıđının koruma alanında kısmen kalmaktadır*" řeklinde řerhlerin konulmasına ve sonucundan Kurul Mdrlđne bilgi verilmesine,

-Korunması gerekli tařınmaz kltr varlıđı olarak tescil edilen kprye ve koruma alanına ynelik her trl fiziki ve inřaı (tevhid, ifraz, kazı, sondaj, onarım, vb.) mdahale ncesi Koruma Blge Kurulundan izin alınmasına karar verildi.



Nokta No	Y	X
1	525923.561	4462629.828
2	525958.665	4462629.828
3	525957.665	4462613.683
4	525922.345	4462612.836
5	525932.040	4462623.492
6	525949.082	4462623.492
7	525949.082	4462618.122
8	525931.690	4462622.336

ED-50_3_42

KARS İ.V.K.B.K.'nun 18.08.2020
Tarih ve 2830 sayılı karar ekidir.

ASLI GİBİDİR
K. Zeynep Abilova ASLI
Bölge Kurulu Müdürü

6643/1-1

Kültür ve Turizm Bakanlıđından:

Kars Kùltür Varlıklarını Koruma Bölge Kurulu KARAR

Toplantı Tarihi ve No :18.08.2020-212
Karar Tarihi ve No :18.08.2020-2878

36.05.315
Toplantı Yeri
KARS

Kars İli, Sarıkamış İlçesi, Yeniköy'de yer alan ve herhangi bir sit alanı içerisinde bulunmayan, mülkiyeti Karayolları Genel Müdürlüğüne ait, kadastro harici alandaki tek gözlü taş köprü'nün korunması gerekli taşınmaz kültür varlığı olarak tescil edilerek koruma grubunun ve koruma alanının belirlenmesine ilişkin; Karayolları Genel Müdürlüğü 18. Bölge Müdürlüğü'nün 04.02.2020 tarih ve E.31253 sayılı yazısı ve ekleri, Kars Kùltür Varlıklarını Koruma Bölge Kurulu Müdürlüğü'nün 19.06.2020 tarih ve E.419455 sayılı görüş yazısı, Kars İl Özel İdaresi İmar ve Kentsel İyileştirme Müdürlüğü'nün 02.07.2020 tarih ve E.2697 sayılı görüş yazısı, Kars Kùltür Varlıklarını Koruma Bölge Kurulu uzmanlarının 11.08.2020 tarih ve 324009 sayılı raporu okundu. Konu ile ilgili bilgi ve belgeler incelendi. Yapılan görüşmeler sonucunda;

- Kars İli, Sarıkamış İlçesi, Yeniköy'de yer alan ve herhangi bir sit alanı içerisinde bulunmayan, mülkiyeti Karayolları Genel Müdürlüğüne ait, kadastro harici alandaki tek gözlü taş köprü'nün 2863 sayılı Kùltür ve Tabiat Varlıklarını Koruma Kanununun 6. Maddesinde belirtilen özellikleri taşıdığı anlaşıldığından aynı Kanunun Tespit ve Tescil ile ilgili 7 nci maddesi ve Korunması Gerekli Taşınmaz Kùltür Varlıklarının ve Sitlerin Tespit ve Tescili Hakkında Yönetmelik uyarınca taşınmaz kùltür varlığı olarak tesciline,

- Kùltür Varlıklarının Gruplandırılması, Bakım ve Onarımlarını kapsayan 660 sayılı ilke kararı gereğince tescili yapılan köprü'nün yapı grubunun II. grup ve koruma alanının ekteki koordinatlı krokide gösterildiği şekilde belirlenmesine, bu doğrultuda hazırlanan tescil fişinin uygun olduğuna,

- Kars İli, Sarıkamış İlçesi, Yeniköy'de yer alan, özel mülkiyete ait 139 ada 17 parsel, 138 ada 2 parsel, 136 ada 2 parsel, 137 ada 3 parsellerin bir kısmı tescilli köprü için belirlenen koruma alanında kaldığından, ekteki koordinatlı krokide gösterildiği şekilde söz konusu parsellerin tapu kütüklerinin şerh ve beyanlar hanesine ilgili Tapu Müdürlüğü'nce "*Korunması gerekli taşınmaz kùltür varlığının koruma alanında kısmen kalmaktadır*" şeklinde şerhlerin konulmasına ve sonucundan Kurul Müdürlüğüne bilgi verilmesine,

-Korunması gerekli taşınmaz kùltür varlığı olarak tescil edilen köprüye ve koruma alanına yönelik her türlü fiziki ve inşaf (tevhid, ifraz, kazı, sondaj, onarım, vb.) müdahale öncesi Koruma Bölge Kurulundan izin alınmasına karar verildi.

KARŞIYAKA İLİ SARIKAMIŞ İLÇESİ YENİKÖY Ç KÖPRÜ

139/17

138/2

136/2

137/3


KORUMA ALANI SINIRI
PARSEL SINIRI

TESCİLLİ KÖPRÜ SINIRI

Nokta No	Y	X
1	525914.616	4463249.635
2	525778.471	4463193.732
3	525903.513	4462776.034
4	525939.196	4463228.952
5	525794.260	4463198.228
6	525914.616	4463193.732
7	525914.616	4463114.978
8	525790.092	4463193.116

ED-50_3_42

KARS K.V.K.B.K.'nın 18.02.2020
Tarih ve 2828 sayılı karar ekidir.



6644/1-1

Kültür ve Turizm Bakanlıđından:

Kars Kùltür Varlıklarını Koruma Bölge Kurulu

KARAR

Toplantı Tarihi ve No :18.08.2020-212
Karar Tarihi ve No :18.08.2020-2880

36.06.315
Toplantı Yeri
KARS

Kars İli, Selim İlçesi, Oluklu Köyü'nde yer alan ve herhangi bir sit alanı içerisinde bulunmayan, mülkiyeti Karayolları Genel Müdürlüğüne ait, kadastro harici alandaki taş köprünün korunması gerekli taşınmaz kültür varlığı olarak tescil edilerek koruma grubunun ve koruma alanının belirlenmesine ilişkin; Karayolları Genel Müdürlüğü 18. Bölge Müdürlüğü'nün 04.02.2020 tarih ve E.31253 sayılı yazısı ve ekleri, Kars Kùltür Varlıklarını Koruma Bölge Kurulu Müdürlüğü'nün 19.06.2020 tarih ve E.419455 sayılı görüş yazısı, Kars İl Özel İdaresi İmar ve Kentsel İyileştirme Müdürlüğü'nün 02.07.2020 tarih ve E.2697 sayılı görüş yazısı, Kars Kùltür Varlıklarını Koruma Bölge Kurulu uzmanlarının 11.08.2020 tarih ve 3243912 sayılı raporu okundu. Konu ile ilgili bilgi ve belgeler incelendi. Yapılan görüşmeler sonucunda;

- Kars İli, Selim İlçesi, Oluklu Köyü'nde yer alan ve herhangi bir sit alanı içerisinde bulunmayan, mülkiyeti Karayolları Genel Müdürlüğüne ait, kadastro harici alandaki taş köprünün 2863 sayılı Kùltür ve Tabiat Varlıklarını Koruma Kanunu'nun 6 ncı maddesinde belirtilen özellikleri taşıdığı anlaşıldığından aynı Kanunun Tespit ve Tescil ile ilgili 7 nci maddesi ve Korunması Gerekli Taşınmaz Kùltür Varlıklarının ve Sitlerin Tespit ve Tescili Hakkında Yönetmelik uyarınca taşınmaz kültür varlığı olarak tesciline,

- Kùltür Varlıklarının Gruplandırılması, Bakım ve Onarımlarını kapsayan 660 sayılı ilke kararı gereğince tescilli yapılan köprünün yapı grubunun II. grup ve koruma alanının ekteki koordinatlı krokide gösterildiği şekilde belirlenmesine, bu doğrultuda hazırlanan tescil fişinin uygun olduğuna,

- Kars İli, Selim İlçesi, Oluklu Köyünde yer alan özel mülkiyete ait 327 parsel ile Kamu Orta Malına ait 252, 70 parsellerin bir kısmı tescilli köprü için belirlenen koruma alanında kaldığından, ekteki koordinatlı krokide gösterildiği şekilde söz konusu parsellerin tapu kütüklerinin şerh ve beyanlar hanesine ilgili Tapu Müdürlüğü'nce "*Korunması gerekli taşınmaz kültür varlığının koruma alanında kısmen kalmaktadır*" şeklinde şerhlerin konulmasına ve sonucundan Kurul Müdürlüğüne bilgi verilmesine,

-Korunması gerekli taşınmaz kültür varlığı olarak tescil edilen köprüye ve koruma alanına yönelik her türlü fiziki ve inşaf (tevhid, ifraz, kazı, sondaj, onarım, vb.) müdahale öncesi Koruma Bölge Kurulundan izin alınmasına karar verildi.

0/327

0/170

0/252

Nokta No	Y	X
1	570919.021	4484015.473
2	570902.403	4483995.106
3	570942.311	4483974.565
4	570955.956	4483995.256
5	570921.657	4483999.614
6	570924.584	4484004.522
7	570940.563	4483996.169
8	570937.829	4483991.527

ED-40.3.42

..... TESCİL VE KORUMALANI SINIRI

PARSEL SINIRI

TESCİLLİ KÖPRÜ SINIRI



ÇEVRE BAKANLIĞI
MİLLÎ EĞİTİM BAKANLIĞI

KARS K.V.K.B.K.'nın... 18.08.2012

Tarih ve 2880..... sayılı karar ekidir.



6645/1-1

Kültür ve Turizm Bakanlıđından:

**DIYARBAKIR KÜLTÜR VARLIKLARINI
KORUMA BÖLGE KURULU
KARAR**

Toplantı Tarihi ve No. : 20.08.2020-299
Karar Tarihi ve No. : 20.08.2020-7724
Dosya No : 56.04.15

Toplantı Yeri
DIYARBAKIR

Siirt İli, Şirvan İlçesi, İncekaya Köyü'nde bulunan, herhangi bir sit alanında kalmayan, Kamu Ortak Malı mülkiyetinde ve mera niteliğinde olan tapunun 112 ada 5 no'lu parselinde kayıtlı, I. (birinci) grup yapı olarak tescilli Kızlar (Salih Bey) Türbesi'nin korunma alanı sınırlarının belirlenmesine ilişkin; Diyarbakır Kültür Varlıklarını Koruma Bölge Kurulu'nun 19.12.2014 tarih ve 2875 sayılı tescil kararı, yapının kadastral haritasının istendiđi Koruma Bölge Kurulu Müdürlüğü'nün 29.06.2020 tarih ve E.449767 sayılı yazısı, Siirt Kadastro Müdürlüğü'nün 01.07.2020 tarih ve E.1549988 sayılı yazısı ile Diyarbakır Kültür Varlıklarını Koruma Bölge Kurulu Müdürlüğü uzmanının hazırladıđı 21.07.2020 tarih ve E.289994 sayılı dosya inceleme raporu okundu. Ekleri ve dosyasındaki bilgi, belgeler incelendi. Yapılan görüşmeler sonunda;

Siirt İli, Şirvan İlçesi, İncekaya Köyü'nde bulunan, herhangi bir sit alanında kalmayan, Kamu Ortak Malı mülkiyetinde ve mera niteliğinde olan tapunun 112 ada 5 no'lu parselinde kayıtlı, I. (birinci) grup yapı olarak tescilli Kızlar (Salih Bey) Türbesi'nin korunma alanı sınırlarının 2863 sayılı Kanunun 8. Maddesi kapsamında, ekli koordinatlı kadastral krokide işaretlendiđi şekilde belirlenmesinin uygun olduđuna;

-13.03.2012 tarih ve 28232 sayılı Resmi Gazetede yayımlanarak yürürlüğe giren "Korunması Gerekli Taşınmaz Kültür Varlıklarının ve Sitlerin Tespit ve Tescili Hakkında Yönetmelik" geređi, ilgili Tapu Müdürlüğünce 112 ada 5 no'lu parselin tapu kütüğü'nün beyanlar hanesine "bir kısmı, Korunması Gerekli I. (birinci) Grup Taşınmaz Kültür Varlığı ve Korunma Alanıdır" şerhinin, ifade edildiđi şekilde konulmasına ve bu işlemlere ait bilgi-belgelerin Koruma Bölge Kurulu Müdürlüğüne iletilmesine;

-Tescilli Kızlar (Salih Bey) Türbesi ile korunma alanı sınırları içerisinde yapılacak olan her türlü fiziki ve inşai (ifraz, tevhit, imar uygulaması dâhil) uygulama öncesinde Koruma Bölge Kurulundan izin alınması gerektiđine karar verildi.



T.C.
İçişleri Bakanlığı
Kültür Varlıkları
Koruma Bölge Kurulunun
20.08.2020 tarih ve 2394
Sayılı Kararı Eki'dir.

112

52

5

Mehriban KAYA ŞİRVAN

ASLI GİBİDİR



KORUNMA ALANI SINIRLARI

ED50-3-42 KOOR.

Nokta No	Y	X
K1	511350.262	4211194.995
K2	511406.604	4211194.995
K3	511406.604	4211134.864
K4	511350.262	4211134.864
T1	511376.000	4211175.000
T2	511386.000	4211170.000
T3	511385.000	4211158.000
T4	511370.000	4211155.000

Mehmet ÖZKAYA
Harita Mühendisi

(Handwritten signatures and initials)

Kültür ve Turizm Bakanlıđından:

DİYARBAKIR KÜLTÜR VARLIKLARINI KORUMA BÖLGE KURULU KARAR

Toplantı Tarihi ve No. : 21.08.2020-300
Karar Tarihi ve No. : 21.08.2020-7736
Dosya No : 73.00.16

Toplantı Yeri
DİYARBAKIR

Şırnak İli, Merkez Gazipaşa Mahallesi, Horabeyti Mevkii'nde bulunan, herhangi bir sit alanında kalmayan, mülkiyeti Maliye Hazinesi'ne ait tapunun 674 ada 1 no'lu parselinde kayıtlı tescilli Kaya Oyma Sarnıç-1'in korunma alanı sınırları ile yapı grubunun belirlenmesi ve tescil kaydı ile tescil fişinin güncellenmesine ilişkin; Diyarbakır Kültür ve Tabiat Varlıklarını Koruma Bölge Kurulu'nun 19.01.2010 tarih ve 2832 sayılı tescil kararı, yapının kadastral haritasının istendiđi Koruma Bölge Kurulu Müdürlüğü'nün 18.06.2020 tarih ve E.416154 sayılı yazısı, Şırnak Kadastro Müdürlüğü'nün 22.06.2020 tarih ve E.1449914 sayılı yazısı ile Diyarbakır Kültür Varlıklarını Koruma Bölge Kurulu Müdürlüğü'nün 23.06.2020 tarih ve E.242809 sayılı uzman raporunu okundu. Ekleri (fotoğraf, tescil fişi, harita) ve dosyasındaki bilgi, belgeler incelendi. Yapılan görüşmeler sonunda;

Şırnak İli, Merkez Gazipaşa Mahallesi, Horabeyti Mevkii'nde bulunan, herhangi bir sit alanında kalmayan, mülkiyeti Maliye Hazinesi'ne ait tapunun 674 ada 1 no'lu parselinde kayıtlı, tescilli Kaya Oyma Sarnıç-1'in korunma alanı sınırlarınının 2863 sayılı Kanununun 8. Maddesi kapsamında, ekli koordinatlı kadastral krokide işaretlendiđi şekilde belirlenmesinin uygun olduğuna;

-Kaya Oyma Sarnıç-1'in yapı grubunun "I. (birinci) grup yapı" olarak belirlenmesine;

-Tescil kaydında "Sarnıç" olarak geçen ibarenin "Kaya Oyma Sarnıç-1" olarak düzeltilmesine ve bu doğrultuda güncellenen tescil fişinin uygun olduğuna;

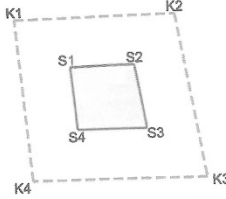
-13.03.2012 tarih ve 28232 sayılı Resmî Gazetede yayımlanarak yürürlüğe giren "Korunması Gerekli Taşınmaz Kültür Varlıklarının ve Sitlerin Tespit ve Tescili Hakkında Yönetmelik" geređi, ilgili Tapu Müdürlüğünce 674 ada 1 no'lu parselin tapu kütüğünün beyanlar hanesinde bulunan şerhin "bir kısmı, Korunması Gerekli I. (birinci) Grup Taşınmaz Kültür Varlığıdır ve Korunma Alanıdır" şeklinde düzeltilmesine ve bu işlemlere ilişkin bilgi, belgelerin ilgili Tapu Müdürlüğünce Koruma Bölge Kurulu Müdürlüğüne iletilmesine;

-Tescilli Kaya Oyma Sarnıç-1 ile korunma alanı sınırları içerisinde yapılacak olan her türlü fiziki ve inşai (ifraz, tevhit, imar uygulaması dâhil) uygulama öncesinde Koruma Bölge Kurulundan izin alınması gerektiđine karar verildi.

İli
İlçesi
Mahallesi
Alan

ŞIRNAK
MERKEZ
GAZİPAŞA
KAYA OYMA SARNIÇ-1

Şirnak Kâhür Mahallesi
Gazipaşa Köyü
21.08.2020 tarih ve 2736
Sayılı Karar Eki dir.



674/1



— KAYA OYMA SARNIÇ
--- KORUNMA ALANI SINIRI

674/8

ED50-3-42 KOOR.

Nokta No	Y	X
K1	542377.392	4154725.312
K2	542409.699	4154727.103
K3	542416.595	4154694.196
K4	542381.421	4154692.914
S1	542388.635	4154715.922
S2	542401.675	4154716.645
S3	542404.376	4154703.756
S4	542390.212	4154703.239

ED50-6-45 KOOR.

Nokta No	Y	X
K1	277240.715	4155941.048
K2	277273.068	4155941.808
K3	277278.912	4155908.692
K4	277243.708	4155908.532
S1	277251.654	4155931.303
S2	277264.713	4155931.699
S3	277267.002	4155918.636
S4	277252.826	4155918.574

674/10

676/48

676/36

Mehriban KARAASLAN

M. P. D. U. T.
ASİT GİBİDİ



Mehmet ÖZKAYA
Harita Mühendisi

6650/1-1

Kültür ve Turizm Bakanlıđından:

DİYARBAKIR KÜLTÜR VARLIKLARINI KORUMA BÖLGE KURULU KARAR

Toplantı Tarihi ve No. : 21.08.2020-300
Karar Tarihi ve No. : 21.08.2020-7737
Dosya No : 73.00.56

Toplantı Yeri
DİYARBAKIR

Şırnak İli, Merkez Gazipaşa Mahallesi, Horabeyti Mevkii'nde bulunan, herhangi bir sit alanında kalmayan, mülkiyeti Maliye Hazinesi'ne ait tapunun 676 ada 53 no'lu parselinde kayıtlı, Kaya Oyma Sarnıç-2'in 2863 sayılı Kanun kapsamında değerlendirilmesi talebine ilişkin; yapının kadastral haritasının istendiđi Koruma Bölge Kurulu Müdürlüđünün 18.06.2020 tarih ve E.416157 sayılı yazısı, yapının tesciline ilişkin kurum görüşlerinin istendiđi Koruma Bölge Kurulu Müdürlüđünün 22.06.2020 tarih ve E.426517 sayılı yazısı, Şırnak Kadastro Müdürlüđü'nün 22.06.2020 tarih ve E.1449040 sayılı yazısı ile Diyarbakır Kültür Varlıklarını Koruma Bölge Kurulu Müdürlüđü'nün 23.06.2020 tarih ve E.242809 sayılı uzman raporu okundu. Ekleri (fotoğraf, tescil fişi, harita) ve dosyasındaki bilgi, belgeler incelendi. Yapılan görüşmeler sonunda;

Şırnak İli, Merkez Gazipaşa Mahallesi, Horabeyti Mevkii'nde bulunan, herhangi bir sit alanında kalmayan, mülkiyeti Maliye Hazinesi'ne ait tapunun 676 ada 53 no'lu parselinde kayıtlı, Kaya Oyma Sarnıç-2, 2863 sayılı Kanununun 6. maddesi ile Korunması Gerekli Taşınmaz Kültür Varlıklarının ve Sitlerin Tespit ve Tescili Hakkında Yönetmelik'in 4. Maddesinde belirtilen "Korunması Gerekli Taşınmaz Kültür Varlığı" niteliklerini gösterdiğinden, anılan Kanununun 7. maddesi kapsamında "Korunması Gerekli Taşınmaz Kültür Varlığı" olarak tesciline, yapı grubunun I.(birinci) grup yapı olarak belirlenmesine, hazırlanan tescil fişinin uygun olduğuna;

-Kaya Oyma Sarnıç-2'in korunma alanı sınırlarının 2863 sayılı Kanununun 8. Maddesi kapsamında, ekli koordinatlı kadastral krokide işaretlendiđi şekilde belirlenmesinin uygun olduğuna;

-13.03.2012 tarih ve 28232 sayılı Resmî Gazetede yayımlanarak yürürlüğe giren "Korunması Gerekli Taşınmaz Kültür Varlıklarının ve Sitlerin Tespit ve Tescili Hakkında Yönetmelik" geređi, ilgili Tapu Müdürlüğüne 676 ada 53 no'lu parselin tapu kütüğünün beyanlar hanesine "bir kısmı, Korunması Gerekli I.(birinci) Grup Taşınmaz Kültür Varlığı ve Korunma Alanıdır" şerhinin; belirlenen korunma alanı sınırlarında bulunan mülkiyeti Ahmet BAŞÇI'ye ait 676 ada 11 no'lu parsel ile mülkiyeti Lukman BAŞÇI'ye ait 676 ada 52 no'lu parsellerin tapu kütüklerinin beyanlar hanesine de "bir kısmı, Korunması Gerekli I. (birinci) Grup Taşınmaz Kültür Varlığı Korunma Alanıdır" şerhinin ifade edildiđi şekilde konulmasına ve bu işlemlere ait bilgi-belgelerin Koruma Bölge Kurulu Müdürlüğüne iletilmesine;

-Kaya Oyma Sarnıç-2 ile korunma alanı sınırları içerisinde yapılacak olan her türlü fiziki ve inşai (ifraz, tevhit, imar uygulaması dâhil) uygulama öncesinde Koruma Bölge Kurulundan izin alınması gerektiđine karar verildi.

İli
İlçesi
Mahallesi
Alan

ŞIRNAK
MERKEZ
GAZİPAŞA
KAYA OYMA SARNIÇ-2

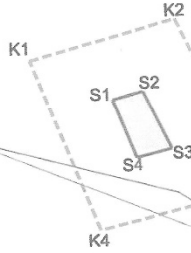


676/14

T.C.
Diyarbakır İKİŞİ Veri İşleri
Kurumu EİİS Projesi
21.08.2020 tarih ve 7737
Sayılı Karar Eki dir.

676/53

676/12



676/11

676/52

ED50-3-42 KOOR.

Nokta No	Y	X
K1	542306.936	4154844.532
K2	542330.476	4154851.895
K3	542344.698	4154823.828
K4	542318.896	4154816.723
S1	542320.469	4154838.199
S2	542325.376	4154839.692
S3	542330.204	4154830.233
S4	542324.498	4154828.673

Mehriban KARAASLAN
Müdür



ED50-6-45 KOOR.

Nokta No	Y	X
K1	277174.684	4156062.478
K2	277197.845	4156068.888
K3	277211.174	4156040.576
K4	277184.953	4156034.303
S1	277187.411	4156055.716
S2	277182.364	4156057.052
S3	277196.889	4156047.441
S4	277191.134	4156046.054

Handwritten signatures and stamps at the bottom left of the page.

Mehmet ÖZKAYA
Harita Mühendisi

Kültür ve Turizm Bakanlıđından:

DİYARBAKIR KÜLTÜR VARLIKLARINI KORUMA BÖLGE KURULU KARAR

Toplantı Tarihi ve No. : 19.08.2020-298
Karar Tarihi ve No. : 19.08.2020-7707
Dosya No : 21.06.52

Toplantı Yeri
DİYARBAKIR

Diyarbakır İli, Eğil İlçesi, Kalkan Mahallesi sınırları içinde, Diyarbakır Kültür Varlıklarını Koruma Bölge Kurulunun 17.12.2014 tarih ve 2734 sayılı kararı ile I. ve III. Derece Arkeolojik Sit olarak tescilli Kalkan II Höyüğü III. Derece Arkeolojik Sit sınırları içinde kalan, tapununun 223 ada, 6 nolu parselinde kayıtlı, mülkiyeti; Maliye Hazinesine ait I. (Birinci) grup yapı olarak tescilli Çifte Kümbetin korunma alanı sınırlarının belirlenmesine ilişkin; Diyarbakır Valiliđi Kadastro Müdürlüğü'nün 23.07.2020 tarih ve E.1775399 sayılı yazısı ile Diyarbakır Kültür Varlıklarını Koruma Bölge Kurulu Müdürlüğü'nün 22.07.2020 tarih ve E.294365 sayılı uzman raporu okundu. Ekleri (fotoğraf, tescil fişi, harita vb.) ve dosyasındaki bilgi, belgeler incelendi. Yapılan görüşmeler sonunda;

Diyarbakır İli, Eğil İlçesi, Kalkan Mahallesi sınırları içinde, Diyarbakır Kültür Varlıklarını Koruma Bölge Kurulunun 17.12.2014 tarih ve 2734 sayılı kararı ile I. ve III. Derece Arkeolojik Sit olarak tescilli Kalkan II Höyüğü III. Derece Arkeolojik Sit sınırları içinde kalan, tapununun 223 ada, 6 nolu parselinde kayıtlı, mülkiyeti; Maliye Hazinesine ait I. (Birinci) grup yapı olarak tescilli Çifte Kümbetin güncellenen tescil fişinin uygun olduğuna;

-2863 sayılı Kanununun 8. Maddesi gereğince, Korunma alanının ekli koordinatlı kadastral krokide işaretlendiđi şekilde belirlenmesine,

-13.03.2012 tarih ve 28232 sayılı Resmi Gazetede yayımlanarak yürürlüğe giren "Korunması Gerekli Taşınmaz Kültür Varlıklarının ve Sitlerin Tespit ve Tescili Hakkında Yönetmelik" geređi, ilgili Tapu Müdürlüğünce Mülkiyeti Maliye Hazinesine ait 223 ada 6 parsel "bir kısmı, Korunması Gerekli Taşınmaz Kültür Varlığı olarak tescilli Çifte Kümbet sınırları" içerisinde yer alan parsel, 215 ada, 2 nolu parsel, 224 ada, 1 nolu parsel ve 223 ada 1 nolu parselin tapu kütüğünün beyanlar hanesine "bir kısmı, Korunması Gerekli Taşınmaz Kültür Varlığı olarak tescilli Çifte Kümbet Korunma Alanındadır" şerhinin konulmasına ve bu işlemlere ilişkin bilgi, belgelerin ilgili Tapu Müdürlüğünce Koruma Bölge Kurulu Müdürlüğüne iletilmesine;

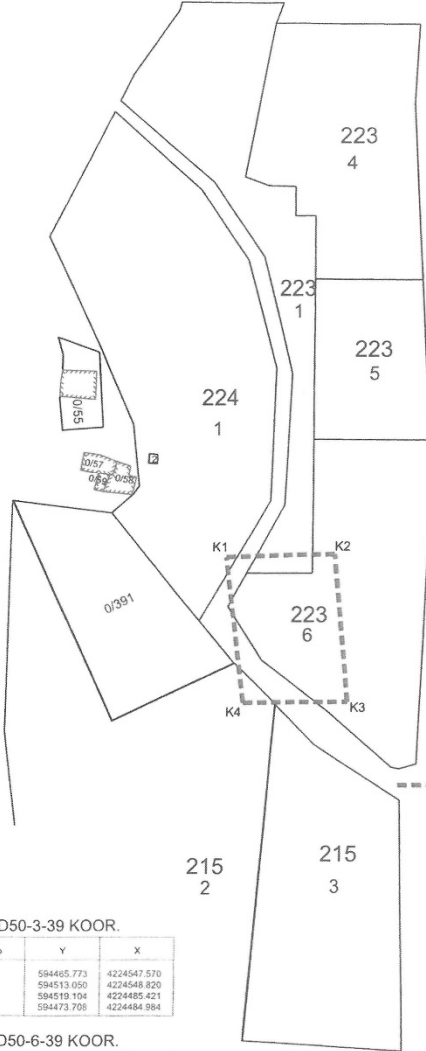

-223 ada 6 no.lu parsel sınırları içerisinde yapılacak olan her türlü fiziki ve inşai (ifraz, tevhit, imar uygulaması dâhil) uygulama öncesinde Diyarbakır Kültür Varlıklarını Koruma Bölge Kurulundan izin alınması gerektiđine,

-Mevcut haliyle tehlike arz eden Kümbetlere yönelik gerekli güvenlik önlemlerinin ilgili idarelerce ivedilikle alınması ve tehlike arz eden korunması gerekli taşınmaz kültür varlıklarının korunması ve onarılmasına yönelik Diyarbakır Kültür ve Tabiat Varlıklarını Koruma Bölge Kurulu'nun 14.04.2010 tarih ve 2997 sayılı genel kararı doğrultusunda hareket edilmesine;

-Kümbetlerin kapsamlı onarımına temel oluşturacak röhlöve, restitüsyon ve restorasyon projelerinin ilgili kurumca ivedilikle hazırlanarak Kurulumuza iletilmesine karar verildi.

İli
İlçesi
Mah/Köy
Alan
Ada/Parsel

DIYARBAKIR
EĞİL
KALKAN
ÇİFTE KÜMBET KORUNMA ALANI
215/2,223/1,223/6,224/1



T.C.
Diyarbakır Kültür Varlıkları
Koruma Bölge Kurulunun
13.08.2022 tarih ve 7707
Sayılı Karar Eki dir.

--- KORUNMA ALANI SINIRLARI

ED50-3-39 KOOR.

Nokta No	Y	X
K1	594465.773	4224547.570
K2	594513.050	4224548.820
K3	594519.104	4224485.421
K4	594473.708	4224484.984

ED50-6-39 KOOR.

Nokta No	Y	X
K1	594427.986	4222857.751
K2	594475.244	4222858.000
K3	594481.297	4222795.627
K4	594435.818	4222795.190

Mehmet KAYA
Harita Mühendisi