

Kltr ve Turizm Bakanlıđından:

GAZİANTEP KLTR VARLIKLARINI KORUMA BLGE KURULU KARAR

27.02.133

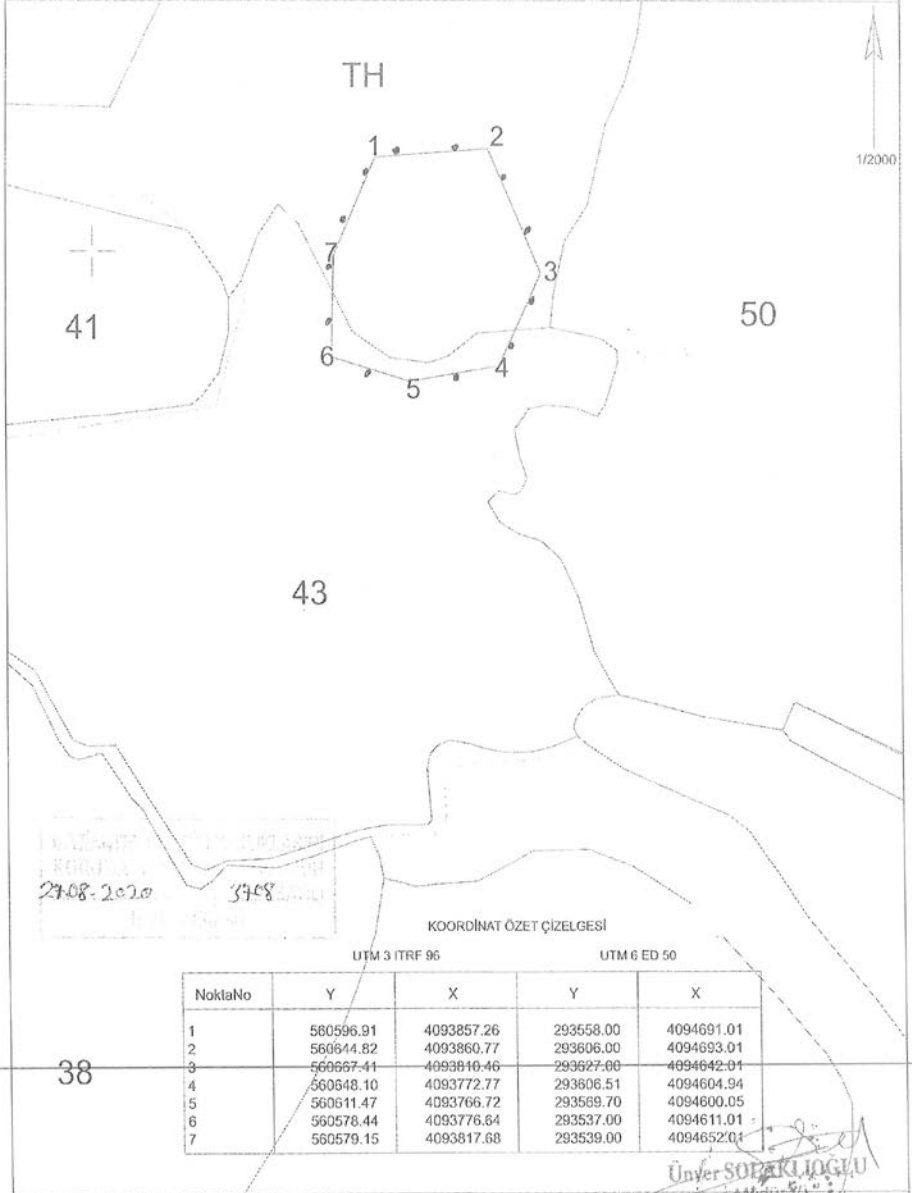
TOPLANTI TARİHİ VE NO: 27.08.2020 - 231
KARAR TARİHİ VE NO : 27.08.2020 - 3708

TOPLANTI YERİ
GAZİANTEP

Gaziantep İli, İslahiye İlçesi, Çolaklar Mahallesinde tapulama harici alanda ve özel mlkiyete ait 43 parsel zerinde bulunan Çolaklar Hyđn tesciline ynelik Gaziantep Kltr Varlıklarını Koruma Blge Kurulu Mdrlđ uzmanlarının 21.07.2020 tarih ve E.292134 sayılı uzman raporu, Gaziantep Kltr Varlıklarını Koruma Blge Kurulu Mdrlđ'nn 03.06.2020 tarih ve E.372127 sayılı yazısı, Gaziantep İl Tarım ve Orman Mdrlđ'nn 10.06.2020 tarih ve E.1541641 sayılı yazısı, Gaziantep İl Afet ve Acil Durum Mdrlđ'nn E.77288 sayılı yazısı, Maden ve Petrol İřleri Genel Mdrlđ'nn 22.06.2020 tarih ve E.423228 sayılı yazısı ve Gaziantep Bykřehir belediyesi İmar ve řehircilik Daire Başkanlıđı'nın 08.06.2020 tarih ve E.25601 sayılı yazısı okundu, konunun ekleri ve iřlem dosyası incelendi, yapılan grřmeler sonunda;

Gaziantep İli, İslahiye İlçesi, Çolaklar Mahallesinde bulunan, Gaziantep Kltr Varlıklarını Koruma Blge Kurulu Mdrlđ uzmanlarınca tespit edilen ve I. Derece Arkeolojik Sit Alanı olarak tescili nerilen tapulama harici alan ve özel mlkiyete ait 43 parsel zerinde bulunan Çolaklar Hyk'n 2863 sayılı Kltr ve Tabiat Varlıklarını Koruma Kanununun 6. Maddesi kapsamında sayılan yerlerden olması nedeni ile aynı kanunun 7. maddesi uyarınca "I. Derece Arkeolojik Sit Alanı" olarak tesciline, kararımız eki sit fiři ve haritasının uygun olduđuna (OLUMLU), alanda Kltr ve Tabiat Varlıklarını Koruma Yksek Kurulu'nun 05.11.1999 tarih ve 658 sayılı ilke kararının I. Derece Arkeolojik Sit Alanlarında Koruma Kullanma Kořulları hkmlerinin geerli olduđuna karar verildi.

İL	CAZIANTEP	ÇOLAKLAR HÖYÜK ARKEOLOJİK SİT HARİTASI	PARTE NO	
İLÇE	İSLAHİYE		ADA NO	
MAHALLE	ÇOLAKLAR		PARSEL NO	TH-43



<p>İDERECE ARKEOLOJİK SİT SINIRI KADASTRAL PARSEL SINIRI</p>	<p>HAZIRLAYANLAR</p> <p>Osman ÖZCAN Mühür Tabakası</p> <p>Nuşhan KARA Arkeolog Mühür Tabakası</p>
--	---

Kltr ve Turizm Bakanlıđından:

GAZİANTEP KLTR VARLIKLARINI KORUMA BLGE KURULU KARAR

46.05.118

TOPLANTI TARİHİ VE NO: 29.09.2020 - 234
KARAR TARİHİ VE NO : 29.09.2020 - 3771

TOPLANTI YERİ
GAZİANTEP

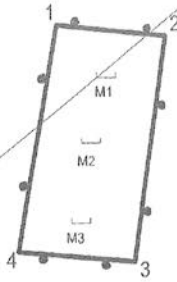
Kahramanmaraş İli, Pazarcık İlçesi, Sarıl Mahallesiinde bulunan, tapulama harici alan ve kamu ortak malı olan 1013 nolu parsel üzerinde yer alan Sarıl Kaya Mezarları ve Taş Kesim Alanı'nın tescil talebine İlişkin; Kahramanmaraş Valiliđi İl Kltr ve Turizm Mdrlđ'nn 23.06.2020 tarih ve E.429559 sayılı yazısı, Gaziantep Kltr Varlıklarını Koruma Blge Kurulu Mdrlđ uzmanlarının 24.09.2020 tarih ve 391007 sayılı uzman raporu, Gaziantep Kltr Varlıklarını Koruma Blge Kurulu Mdrlđ'nn 11.08.2020 tarih ve E.578545 sayılı yazısı, Kahramanmaraş Valiliđi İl Tarım ve Orman Mdrlđ'nn 21.08.2020 tarih ve E. 63725252-230.99-2348020 sayılı yazısı, enerji ve Tabii kaynaklar Bakanlıđı Maden ve Petrol İřleri Genel Mdrlđ'nn 21.08.2020 tarih ve E.66138965-101.29.00.00-2020062164 sayılı yazısı, karayolları Genel Mdrlđ 5. Blge Mdrlđ'nn 25.08.2020 tarih ve E.188162 sayılı yazısı ile Orman Genel Mdrlđ Kahramanmaraş Orman Blge Mdrlđ Kadastro ve Mlkiyet Şube Mdrlđ'nn 18.09.2020 tarih ve E.1986922 sayılı yazısı okundu, konunun ekleri ve iřlem dosyası incelendi, yapılan grřmeler sonunda;

Kahramanmaraş İli, Pazarcık İlçesi, Sarıl Mahallesiinde bulunan, tapulama harici alan ve kamu ortak malı olan 1013 nolu parsel üzerinde yer alan ve Kahramanmaraş Mze Mdrlđ tarafından tespit edilen, Gaziantep Kltr Varlıklarını Koruma Blge Kurulu Mdrlđ uzmanlarınca da tespit-tescil iřlemleri yapılıp tescile nerilen Sarıl Kaya Mezarları ve Taş Kesim Alanı'nın 2863 sayılı Kltr ve Tabiat Varlıklarını Koruma Kanununun 6. maddesi kapsamında deđerlendirildiđinden aynı kanunun 7. maddesi uyarınca "I. Derece Arkeolojik Sit Alanı" olarak tesciline, kararımız eki sit fiři ve sit haritasının uygun olduđuna (OLUMLU), alanda Kltr ve Tabiat Varlıklarını Koruma Yksek Kurulu'nun 05.11.1999 tarih ve 658 sayılı ilke kararının I. Derece Arkeolojik Sit Alanlarında Koruma Kullanma Kořulları hkmlerinin geđerli olduđuna, dosyasından kaçak kazılar ile ilgili yasal iřlemlerin bařladıđı anlařıldıđından suç duyurusunda bulunulmasına gerek olmadıđına, daha fazla kaçak kazı ve tahribatın yapılmaması iin ilgili Kurumlarınca gerekli tedbirlerin alınmasına karar verildi.

İL	KAHRAMANMARAŞ	SARIL KAYA MEZARLARI VE TAŞ KESİM ALANI SİT HARİTASI	PAFTA NO	-
İLÇE	PAZARCIK		ADANO	-
MAHALLE	SARIL		PARSEL NO	1013 - TH

1/1000

0/1013



TAPULAMA HARİCİ

4146900.000
369900.000



KOORDİNAT ÖZET ÇİZELGESİ

UTM 3 ITRF 96

UTM 6 ED 50

NoktaNo	Y	X	Y2	X2
1	369955.677	4146931.669	370028.280	4145446.576
2	369979.033	4146929.496	370051.607	4145444.404
3	369972.121	4146885.697	370044.698	4145400.622
4	369947.227	4146887.620	370019.813	4145402.545

Ada	Parsel	Noktalar	HesapAlan
SİTALANI		1,2,3,4	1075.415

4146800.000
369900.000

4146800.000
370000.000

GAZİANTEP KÜLTÜR VARLIKLARINI
KORUMA BÖLGE KURULUŞU
29.09.2020 T. 3331
KARARINDIR

0/802

0/801

1. DERECE ARKEOLOJİK SİT SINIRI
KADASTRAL PARSEL SINIRI
KAYA MEZARI

HAZIRLAYANLAR

Emrah AVUZ
Arşivci

Emrah Seliç KOÇAK
Harita Mühendisi

Harita Müh. T.C.S.M. Sistemleri Uzmanından Teknik Ekiyle

Gaziantep K.V.K.B.K. Müd.

Dosya	Sayı	Tarih
	391007	24.09.2020

AVRUPA KONSEYİ	DOĞAL VE KÜLTÜREL VARLIKLARI KORUMA ENVANTERİ D.K.V.K.E.	SİT	ENVANTER No:
TÜRKİYE	KÜLTÜR VARLIKLARI VE MÜZELER GENEL MÜDÜRLÜĞÜ		HARİTA No:
İLİ: KAHRAMAN MARAŞ	İLÇE: PAZARCIK	MAH.-KÖY-MEVKİ: SARIL MAH.	PAFTA: ADA: PARSEL: 1013/TH

ADI: SARIL KAYA MEZARLARI VE TAŞ KESİM ALANI

GENEL TANIM: Söz konusu kaya mezarları ve taş kesim alanının bulunduğu alan, Kahramanmaraş İli, Pazarcık İlçesi, Sarıl Mahallesi'nin yaklaşık 250m. kuzey yönünde, tescilli Sarıl Höyükü'nün yaklaşık 600-700m. kuzeydoğu yönünde, tescilli Kızı Yazı Anıtı Yerleşim Alanının yaklaşık 2-2,5 km. kuzeydoğu yönünde yer almaktadır. Söz konusu alan ve alanın yakın çevresi kalker kayalık olup, mera niteliğinde alan özelliği arz etmektedir ve taş kesim alanı ile kaya mezarlarının bulunduğu yerin hemen güneyi izinsiz kazılar sonucu kazılmış ve kayalık ile toprak alan olduğu görülmüştür. Tespit edilen alan, doğu batı uzantılı olup, yaklaşık 30x15m. genişliğindedir, yaklaşık 3m derinliğindedir. Alanın ortasında, doğu ve batı yönlerinde kaya mezarlarını içine alacak vaziyette taş kesim yerleri mevcuttur. 3 adet kaya mezarı tespit edilmiştir.

-1 nolu kaya mezarı: Alanın hemen batı yönünde yer almakta ve yaklaşık 50x30cm ölçüsünde girişi olup, yaklaşık 2x2 ölçüsünde mezar odası mevcuttur. Buradaki kaya mezarının dönelimsel stil özelliği yansımadağı ve nitelik arz etmediği ve görülmüştür. Bu mezar odasının iç kısmında toprak dolgunun, defneciler tarafından alanda yapılan izinsiz kazılar sonucu boşaltılması neticesinde iç kısmın büyük bir kısmı görülebilir ve mezar odasının formu hakkında bilgi edilebilmektedir.

-2 nolu kaya mezarı: mezar odasının yer aldığı kayalık alanın orta bölümünde yer alan ; test bölümünde küçük bir açığı olan, alt bölümünde de kaya mezarına ait olabileceğini düşündüğümüz küçük bir açıklık mevcut olup, bu yerin de 3 nolu mezar gibi girişi ve mezar odasının toprak dolgu ile kaplı olmasından dolayı bilimsel bir tanımlama yapılamamaktadır. Ancak 3 nolu kaya mezarı gibi bu kısımdaki açıklık kaya mezar odasına ait olabileceği dolayısıyla kaya mezarı olabileceği düşünülmüştür.

-3 nolu kaya mezarı: Alanın hemen batı yönünde yer almakta, ancak girişi ve iç kısmının toprak dolgu ile kaplı olmasından dolayı mezar odasına girmek mümkün değildir. Bu nedenle mezar odası hakkında bilimsel bir tanımlama yapılamamaktadır.

Söz konusu taş kesim alanı ve bu alanda mevcut kaya mezarlarının Geç Roma dönemine ait bir alan olduğu kanaatindeyiz. Bahse konu alan ve çevresinde yapılan yüzey araştırmalarında seramik parçalarına ve antik dönem mimari kalıntılara rastlanılmamıştır.

ŞİMDİKİ TEHLİKELER: Alanda ve yakın çevresinde yapılan izinsiz kazılar.

ŞİMDİKİ DURUM: Söz konusu alan kayalık olup, herhangi bir yapılaşına mevcut değildir.

SİT POTANSİYELİ: I. Derece Arkeolojik

KORUMA DERECESİ:

I. Der. Ark.Sit

HAZIRLAYANLAR

İlhan YAVUZ Arkeolog

Ebru ÖNSEL Arkeolog

Genel Salih KOÇAK H.Mühendisi

KONTROL EDEN:

12/08/2020

Ahmet DEMİR

Koruma Bölge Kurulu

KURUL GÜNÜ:

REVİZYON:


GAZİANTEP KÜLTÜR VARLIKLARINI
KORUMA BÖLGE KURULUMUNUN
29.08.2020 Tarihli Kararıyla
KARAR EKİDİR

ŞİMDİKİ KORUMA: Herhangi bir koruma uygulanması yoktur.

ÖNERİLEN KORUMA: Halkın bilgilendirilmesi, güvenlik kuvvetleri tarafından kontrolü sağlanmalı ve etrafının tel çitle çevrilerek uyarıcı levhalar asılması.

YAYIN DİZİSİ: Bilinmiyor.

GÖZLEMLER: Kahramanmaraş İli, Pazarcık İlçesi, Sarıl Mahallesi'nin yaklaşık 250m. kuzey yönünde, tescilli Sarıl Höyükü'nün yaklaşık 600-700m. kuzeydoğu yönünde, tescilli Kızı Yazı Y - Antik Yerleşim Alanının yaklaşık 2-2,5km. kuzey doğu yönünde yer almaktadır. Söz konusu alanın yakın çevresi kalker kayalık olup, mera niteliğinde alan özelliği arz etmektedir ve taş kesim alanı ile kaya mezarlarının bulunduğu yerin hemen güneyi izinsiz kazılar sonucu kazılmış ve kayalık ile toprak alan olduğu görülmüştür. Tespit edilen alan, doğu batı uzantılı olup, yaklaşık 30x15m. genişliğindedir, yaklaşık 3m derinliğindedir. Alanın ortasında, doğu ve batı yönlerinde kaya mezarlarını içine alacak vaziyette taş kesim yerleri mevcuttur.



Kültür ve Turizm Bakanlıđından:

GAZİANTEP KÜLTÜR VARLIKLARINI KORUMA BÖLGE KURULU KARAR

46.09.33

TOPLANTI TARİHİ VE NO: 29.09.2020 - 234
KARAR TARİHİ VE NO : 29.09.2020 - 3769

TOPLANTI YERİ
GAZİANTEP

Kahramanmaraş İli, Nurhak İlçesi, Karşıyaka Mahallesinde, özel mülkiyet ve kamuya ait tapuda 142 ada 3,4,5,54,55,56,62,64,65,66,67,68,69,70,71,74,103,104,105,106,107,108,109 parsellerde kayıtlı arkeolojik yerleşim alanı ve tümülüslerin tesciline yönelik T.C. Kahramanmaraş Valiliđi, İl Kültür ve Turizm Müdürlüđünün 22.07.2020 tarih ve E.525164 sayılı yazısı, Gaziantep Kültür Varlıklarını Koruma Bölge Kurulu Müdürlüđü uzmanlarının 24.09.2020 tarih ve 391091 sayılı ve 28.09.2020 tarih ve 396445 sayılı uzman raporları, Kahramanmaraş Büyükşehir Belediyesi İmar ve Şehircilik Daire Başkanlıđı'nın 02.09.2020 tarih ve E.29513 sayılı yazısı, Nurhak Belediye Başkanlıđının 07.09.2020 tarih ve E.837 sayılı yazısı, Karayolları Genel Müdürlüđü, 5. Bölge Müdürlüđünün 03.09.2020 tarih ve E.198565 sayılı yazısı, Maden ve Petrol İşleri Genel Müdürlüđü'nün 28.08.2020 tarih ve E.66138965-101.29.00.00-2020072077 sayılı yazısı, Kahramanmaraş İl Tarım ve Orman Müdürlüđü'nün 26.08.2020 tarih ve E.63725252-230.99-2387552 sayılı yazısı, Kahramanmaraş İl Afet ve Acil Durum Müdürlüđü'nün E.109820 sayılı yazısı, Kahramanmaraş Çevre ve Şehircilik İl Müdürlüđünün 21.08.2020 tarih ve E.22042 sayılı yazısı, Kahramanmaraş Orman Bölge Müdürlüđü, Göksun Orman İşletme Şefliđinin 03.09.2020 tarih ve E.1859614 sayılı yazısı okundu, konunun ekleri ve işlem dosyası incelendi, yapılan görüşmeler sonunda;

Kahramanmaraş İli, Nurhak İlçesi, Karşıyaka Mahallesinde, Gaziantep Kültür Varlıklarını Koruma Bölge Kurulu Müdürlüđü uzmanlarınca tespit edilen ve I. ve III. Derece Arkeolojik Sit Alanı olarak tescili önerilen özel mülkiyet ve kamuya ait tapuda 142 ada 3,4,5,54,55,56,62,64,65,66,67,68,69,70,71,74,103,104,105,106,107,108,109 parsellerde kayıtlı arkeolojik yerleşim alanı ve tümülüslerin 2863 sayılı Kültür ve Tabiat Varlıklarını Koruma Kanununun 6. Maddesi kapsamında sayılan yerlerden olması nedeni ile aynı kanunun 7. maddesi uyarınca "I. ve III. Derece Arkeolojik Sit Alanı" olarak tesciline, kararımız eki sit fişi ve sit haritasının uygun olduđuna (OLUMLU), alanda Kültür ve Tabiat Varlıklarını Koruma Yüksek Kurulu'nun 05.11.1999 tarih ve 658 sayılı ilke kararının I. ve III. Derece Arkeolojik Sit Alanlarında Koruma Kullanma Koşulları hükümlerinin geçerli olduđuna karar verildi.

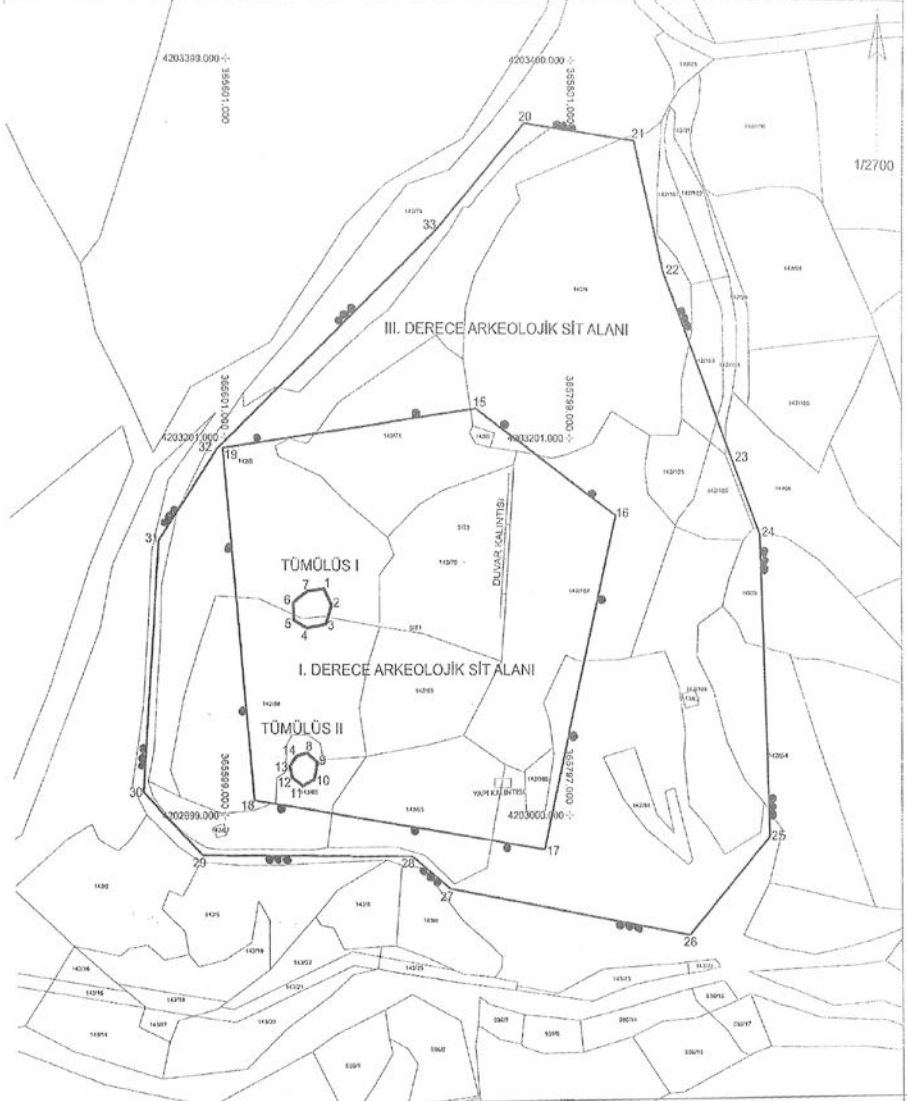
AVRUPA KONSEYİ	DOĞAL VE KÜLTÜREL VARLIKLARI KORUMA ENVANTERİ D.K.V.K.E.		SİT	ENVANTER No.	
TÜRKİYE	KÜLTÜR VARLIKLARI VE MÜZELER GENEL MÜDÜRLÜĞÜ			HARİTA No.	
İLİ: K.MARAŞ	İLÇE: NURHAK	MAH.-KÖY-MEVKİİ: KARŞIYAKA	PAFTA ADA 142	PARSEL 3,4,5,54,55,56, 62,64,65,66,67, 68,69,70,71,74, 103,104,105,10 6,107,108,109	

ADI: Karşıyaka Mahallesi Arkeolojik Yerleşim Alanı ve Tümülüsler
GENEL TANIM: Alanda yapılan incelemelerde 142 ada 3, 66, 68 parsel nolu taşınmazlar üzerinde yaklaşık 5 m. yüksekliğinde, 20 m. genişliğinde 2 (iki) adet Tümülüs mezar olarak değerlendirildiğimiz moloz taş yığınları görülmüştür. Tümülüslerin güneyinde yaklaşık 50 m mesafede doğu batı akslı yaklaşık 50 m uzunluğunda, yer yer toprak altında, kireç harçlı moloz taş örgülü duvar kalıntılarına rastlanmıştır. Yine tümülüslerin güneyinde yaklaşık 3 m uzunluk ve 2 m yükseklikte 1 m. genişlikte yine moloz taş örgülü kireç harçlı bir yapı kalıntısına rastlanmıştır. Alandaki kaçak kazı çukurlarından ve seramik parçalarından buranın Geç Antik Döneme ait tek dönemlik bir yerleşim olduğu, muhtemelen yol güzergahını kontrol amaçlı da kullanılmış olabileceği düşünülmektedir.
ŞİMDİKİ TEHLİKELER: Kaçak Kazılar ve Tarımsal Faaliyetler
ŞİMDİKİ DURUM: Üzerinde yerleşim bulunmamaktadır.

SİT POTANSİYELİ: Arkeolojik	KORUMA DERECESESİ: I. VE III. Derece
ŞİMDİKİ KORUMA: Koruma Bulunmamaktadır.	HAZIRLAYANLAR Murat KAPLAN Ark. İlhan YAVUZ Ark.
ÖNERİLEN KORUMA: I. Ve III. Derece Arkeolojik Sit	KONTROL VE DENETİM Ahmet DEMİR Müdür
YAYIN DİZİSİ: -Bilinmiyor	KURUL ONAYI: REVİZYON:
GÖZLEMLER: Alanda yapılan tarımsal faaliyetler çerçevesinde tarla ayıklama vb. çalışmalarla ve kaçak kazılarla kalıntıların ağır tahribata uğradığı, bütünselliğini kaybettiği gözlemlenmiştir	

HARİTA VE FOTOĞRAFLAR	
Ahmet DEMİR Bilgi Kurul Başkanı	GAZİANTEP KÜLTÜR VARLIKLARI KORUMA BÖLGE KURULU BAŞKANLIĞI 23.03.2020

İL	KAHRAMANMARAŞ	KARŞIYAKA MAHALLESİ ARKEOLOJİK YERLEŞİM ALANI VE TÜMÜSLERİ SİT HARİTASI	PAFTA NO	-
İLÇE	NURHAC		ADA NO	112
MAHALLE	KARŞIYAKA		PARSEL NO	3-4-5-6-10-11-12-13-14-15-16-17-18-19-20-21-22-23-24-25-26-27-28-29-30-31-32-33-34-35-36-37-38-39-40-41-42-43-44-45-46-47-48-49-50-51-52-53-54-55-56-57-58-59-60-61-62-63-64-65-66-67-68-69-70-71-72-73-74-75-76-77-78-79-80-81-82-83-84-85-86-87-88-89-90-91-92-93-94-95-96-97-98-99-100



GAZİANTEP KÜLTÜR VARLIKLARINI
KORUMA BÖLGE KANUNUNUN
25.09.2000 İLE 3719 SAYILI
HARİTALAMA

ASLI GİBİDİR
01.10.2020
Ahmet DEMİR
B.Ş. Kurucu Başkanı

YAPI KALINTISI
DUVAR KALINTISI
I. DERECE ARKEOLOJİK SİT SINIRI
II. DERECE ARKEOLOJİK SİT SINIRI
KADASTRAL PARSEL SINIRI

HAZIRLAYANLAR
Rahmiye KAYA
M. Murat KAPLAN
Arkeolog

Harita Altbilgi: TKGM Seviye Ölçümleri Tematik Editörleri

İL	KAHRAMANMARAŞ	KARŞIYAKA MAHALLESİ ARKEOLOJİK YERLEŞİM ALANI VE TÖMÖSLÜLERİ SIT HARİTASI KOORDİNE ÖZET ÇİZELGESİ VE ALAN ÇIKTISI	PAFTA NO	-
İLÇE	NURİPAK		ADA NO	142
MAHALLE	KARŞIYAKA		PARSEL NO	2-45-54-55-51-43-01-02-05-07-09-10-11-12-13-14-15-16-17-18-19-20-21-22-23-24-25-26-27-28-29-30-31-32-33

UTM 6 ED 50 UTM 3 ITRF 96 UTM 6 ED 50 UTM 3 ITRF 96

NoktaNo	Y	X	Y2	X2
15	365745.298	4203215.473	629300.733	4204642.321
16	365826.781	4203159.201	629384.017	4204588.683
17	365785.364	4202981.830	629348.322	4204410.002
18	365616.997	4203007.941	629179.137	4204430.684
19	365598.990	4203194.315	629155.127	4204616.452
20	365772.909	4203366.763	629323.465	4204794.480
21	365836.655	4203358.120	629387.480	4204787.892
22	365853.941	4203288.972	629406.993	4204719.311
23	365894.458	4203189.033	629450.723	4204620.691
24	365910.664	4203149.597	629468.198	4204581.783
25	365916.606	4202989.153	629479.310	4204421.553
26	365869.608	4202937.292	629433.988	4204368.185
27	365730.232	4202961.062	629293.867	4204387.461
28	365708.083	4202978.349	629271.164	4204404.031
29	365587.075	4202978.889	629150.156	4204400.673
30	365553.042	4203012.382	629115.048	4204433.065
31	365562.225	4203145.275	629119.948	4204566.234
32	365595.719	4203193.895	629151.870	4204615.926
33	365722.129	4203310.041	629274.520	4204736.129

ALAN ÇIKTISI

Ada	Parsel	Noktalar	HesapAlan
SIT1		15,16,17,18,19	41361.989
SIT3		20,21,22,23,24,25,26,27,28,29, 30,31,32,33	109194.971

ASLI GİBİDİR

 Ahmet DEMİR
 Bölge Müdürü

KAHRAMANMARAŞ İLİ
 NURİPAK İLÇESİ
 23.03.2020
 KARŞIYAKA MAHALLESİ
 ARKEOLOJİK YERLEŞİM ALANI VE TÖMÖSLÜLERİ
 SİT HARİTASI KOORDİNE ÖZET ÇİZELGESİ VE ALAN ÇIKTISI
 SAYILI
 KARŞIYAKA MAHALLESİ

HAZIRLAYANLAR
 Rumeysa KAYA
 Harita Mühürsüzü
 İnan KARUZ
 Arkeolojik
 Murat KAPLAN
 Arkeolojik

Harita / 1/500 - TKGİM Sistemi Üzerinden Tarım Edilmiştir

Kültür ve Turizm Bakanlıđından:

GAZİANTEP KÜLTÜR VARLIKLARINI KORUMA BÖLGE KURULU KARAR

46.00.1000.21

TOPLANTI TARİHİ VE NO: 28.08.2020 - 232
KARAR TARİHİ VE NO : 28.08.2020 - 3722

TOPLANTI YERİ
GAZİANTEP

Kahramanmaraş İli, Dulkadirođlu İlçesi, Y.Gazipaşa Mahallesi, Kentsel Sit Alanı sınırları dışında yer alan, özel mülkiyete ait, 978 Ada, 25 nolu parselde bulunan, Adana Kültür ve Tabiat Varlıklarını Koruma Bölge Kurulunun 26.01.2010 tarih ve 5728 nolu kararı ile III. Derece Arkeolojik sit olarak tescil edilen taşınmazın tescilinin kaldırılması talebine ilişkin, Kahramanmaraş İl Kültür ve Turizm Müdürlüğü'nün 15.08.2016 tarih ve 3272 sayılı yazısı ve eki 11.08.2016 tarihli Kahramanmaraş Müze uzmanlarının raporu, Koruma Bölge Kurulu Müdürlüğü uzmanlarının 07.08.2020 tarih ve 316671 sayılı raporu okundu, konunun ekleri ve işlem dosyası incelendi, yapılan görüşmeler sonucunda;

Kahramanmaraş İli, Dulkadirođlu İlçesi, Y.Gazipaşa Mahallesi, Kentsel Sit Alanı sınırları dışında yer alan, özel mülkiyete ait, 978 Ada, 25 nolu parselde bulunan, Adana Kültür ve Tabiat Varlıklarını Koruma Bölge Kurulunun 26.01.2010 tarih ve 5728 nolu kararı ile III. Derece Arkeolojik sit olarak tescil edilen taşınmazın tescilinin kaldırılması talebinin; alanda Kahramanmaraş Müzesi tarafından sondaj kazıları yapıldığı ve bahse konu alanda herhangi bir arkeolojik kalıntı ya da buluntuya rastlanmadığı, herhangi bir sit potansiyeli taşımadığına ilişkin Kahramanmaraş Müze uzmanlarının 11.08.2016 tarihli sondaj sonuçlarını içeren raporları ile Koruma Bölge Kurulu Müdürlüğü uzmanlarının hazırlamış olduğu raporda da 2863 sayılı yasa kapsamında herhangi bir kültür varlığına rastlanmadığı ifade edilmesi nedeniyle ilgili uzman raporları doğrultusunda tescil kaydının kaldırılmasının uygun olduğuna (OLUMLU) karar verildi.

8152/4/1-1

Kültür ve Turizm Bakanlıđından:

İZMİR 2 NUMARALI KÜLTÜR VARLIKLARINI KORUMA BÖLGE KURULU KARAR

TOPLANTI TARİHİ VE NO : 28.09.2020-528

35.06/1986

KARAR TARİHİ VE NO : 28.09.2020-13417

Toplantı Yeri
İZMİR

İzmir ili, Foça ilçesi, Bađarası Mahallesinde İzmir 2 Numaralı Kültür Varlıklarını Koruma Bölge Kurulunun 09.11.2018 tarihli ve 10414 sayılı kararı ile 2. Grup taşınmaz kültür varlığı olarak tescil edilen ve kurulumuzun 10.04.2019 tarihli ve 11106 sayılı kararı ile imar uygulaması uygun görülerek yeni parsel numarası alan özel mülkiyete kayıtlı; eski 1072 parsel yeni 498 ada 4 parselde koruma alanı belirlemek üzere kadastro paftasının iletilmesi istenen 27.08.2020 tarihli ve 13277 sayılı kararımız gereğince tescilli taşınmazın çevre parselleri de içeren kadastro paftasının iletildiği Foça Belediye Başkanlığı, İmar ve Şehircilik Müdürlüğü'nün 14.09.2020 tarihli ve 1438 sayılı yazısı ve ekleri, Kurul Müdürlüğü uzmanlarınca hazırlanan 25.09.2020 tarih ve 392841 sayılı ile Müdürlük evrakında kayıtlı rapor okundu, yazı ekleri ve işlem dosyası incelendi. Yapılan görüşmeler sonucunda;

İzmir ili, Foça ilçesi, Bađarası Mahallesinde İzmir 2 Numaralı Kültür Varlıklarını Koruma Bölge Kurulunun 09/11/2018 tarihli ve 10414 sayılı kararı ile 2. Grup taşınmaz kültür varlığı olarak tescil edilen şahıs mülkiyetine kayıtlı yeni 498 ada 4 parselin koruma alanının kararımız eki 1/1000 ölçekli kadastro paftasında işaretlendiği şekilde belirlenmesine, koruma alanında kalan taşınmazlarda Kurulumuzdan izin alınmadan fiziki ve inşai müdahalede bulunulmamasına, karar verildi.

Kltr ve Turizm Bakanlıđından:

**İZMİR 2 NUMARALI KLTR VARLIKLARINI
KORUMA BLGE KURULU
KARAR**

TOPLANTI TARİHİ VE NO : 30.09.2020-530

35.02/2078

KARAR TARİHİ VE NO : 30.09.2020-13472

Toplantı Yeri
İZMİR

İzmir ili, Bergama ilçesi, Demircidere mahallesinde Bergama Mze Mdrlđ uzmanlarınca 2863 sayılı Kanun kapsamında yapılan çalışmalarında tespit edilen alanın tesciline ynelik rapor ve eklerinin iletildiđi, İzmir İl Kltr ve Turizm Mdrlđ, Bergama Mze Mdrlđnn 16.06.2020 tarihli ve 407228 sayılı yazısı ve ekleri, Kurul Mdrlđ'nn 22.06.2020 tarihli ve 427617 sayılı yazısı ve eki kurum grş haritası; 2863 sayılı Kanunun 7. Maddesi geređi iletilen kurum grşleri; Kurul Mdrlđ uzmanlarınca hazırlanan 10.09.2020 tarihli ve 370749 sayı ile kayıtlı rapor okundu, ekleri incelendi, yapılan grşmeler sonunda;

İzmir ili, Bergama ilçesi, Demircidere mahallesi Mlki Hudutlarında bulunan alanın kararımız eki 1/5000 lçekli kadastral pafta zerinde iřaretlendiđi řekli ile 1. (Birinci) Derece Arkeolojik Sit olarak tescil edilmesine, ekli tescil fiřinin tashih edildiđi řekliyle uygun olduđuna karar verildi.

İzmir ili Bergama ilçesi, Demircidere mahallesi



T.C.
KÜLTÜR VE TURİZM BAKANLIĞI
MÜHÜRÜ
KONAK BÖLGE KURULU BAŞKANLIĞI

İZMİR 2 NÜMARALI KÜLTÜR VARLIKLARINI
KORUMA BÖLGE KURULU BAŞKANLIĞI
30.09.2022 GÜN VE 13672 NOLU KARARLA


ÖZLEM DEMİREL SÖNGEL
Şehir Başkanı

ASLI İZMİR
Demirel Söngel
Şehir Başkanı



1.(Birinci) Derece Arkeolojik Sit Sınırı

1/5000

35.02/2078

Kltr ve Turizm Bakanlıđından:

**İZMİR 2 NUMARALI KLTR VARLIKLARINI KORUMA BLGE KURULU
KARAR**

TOPLANTI TARİHİ VE NO : 09.09.2020-525

35.12/743
Toplantı Yeri
İZMİR

KARAR TARİHİ VE NO : 09.09.2020-13350

İzmir ili, Menemen ilçesi, Emiralem Mahallesi, Ballıkaya Mevkiinde bulunan taşınmazın bir bölümünün arkeolojik sit niteliđi taşıdığı tespiti kapsamında 2863 sayılı kanunun 7. maddesi doğrultusunda İzmir 2 Numaralı Kltr Varlıklarını Koruma Blge Mdrlđ'nn 23.07.2020 tarih ve E.532888 sayılı yazısı ile istenilen kurum grşlerinin iletildiđi cevabi yazılar ve konuya ilişkin olarak Kurul Mdrlđ uzmanlarınca hazırlanan 09.09.2020 tarihli ve 367639 sayı ile Mdrlk evrakına kayıtlı rapor okundu, ekleri incelendi. Yapılan grşmeler sonunda;

İzmir ili, Menemen ilçesi, Emiralem Mahallesi, Ballıkaya mevkiinde bulunan ve kararımız eki 1/2000 ölçekli kadastral pafta üzerinde sınırları ve köşe nokta koordinatları belirtilen alanın 3. (çnc) derece Arkeolojik Sit olarak tescillenmesine, ekli sit fişinin uygun olduğuna, karar verildi.

3. DERECE ARKEOLOJİK SİT SINIRI

ED90-3

Mutlak No	V	XI
1	512558.434	4275490.376
2	512560.431	4275498.797
3	512600.850	4275445.666
4	512600.505	4275274.931
5	512550.164	4275203.453
6	512520.418	4276241.951
7	512513.240	4275251.976
8	512500.040	4276251.923
9	512483.058	4275032.294
10	512484.758	4275208.903
11	512481.030	4275319.406
12	512481.441	4275208.225
13	512478.477	4275342.945
14	512480.215	4275349.505
15	512455.928	4275356.140
16	512450.303	4275308.157
17	512427.863	4275389.006
18	512420.445	4275365.220
19	512427.723	4275401.005
20	512442.339	4275009.902
21	512438.870	4275101.006
22	512472.624	4275200.779
23	512432.279	4275402.151
24	512505.223	4275460.910

TC
KÜLTÜR VE TURİZM BAKANLIĞI
İZMİR 2 NUMARALI KÜLTÜR VARLIKLARINI
KORUMA BÖLGE KURULU BAŞKANLIĞI

İZMİR 2 NUMARALI KÜLTÜR VARLIKLARINI
KORUMA BÖLGE KURULU BAŞKANLIĞI
13.09.2020 GÜN VE 6350 SAYILI KARARI İLE

ASLİ GİZLİ

Deniz ÇINAR

Mühür

