

Kültür ve Turizm Bakanlıđından:

**İZMİR 1 NUMARALI KÜLTÜR VARLIKLARINI
KORUMA BÖLGE KURULU
KARAR**

TOPLANTI TARİHİ VE NO : 27.10.2020-383

35.14/2380

KARAR TARİHİ VE NO : 27.10.2020-11482

Toplantı Yeri
İZMİR

İzmir İli, Seferihisar İlçesi, Düzce Mahallesinde bulunan, mülkiyeti İzmir Büyükşehir Belediye Başkanlığı'na ait olan 260 ada, 11 parselde yer alan mezarlık alanı ve çevresinde yapılan arařtırmalar sırasında tespit edilen tarihi eserlerin zarar gördüğü ve incelenmesi talebinin yer aldığı 03.03.2020 tarihli başvuru üzerine gerekli incelemeler yapılarak 2863 sayılı yasanın 7. maddesi geređi kurum görüşlerinin istendiđi İzmir 1 Numaralı Kültür Varlıklarını Koruma Bölge Kurulu Müdürlüğü'nün 02.09.2020 tarih ve 645587sayılı yazısı doğrultusunda iletilen Çevre ve Şehircilik İl Müdürlüğü'nün 10.09.2020 tarih ve 65173 sayılı yazısı, Seferihisar Belediye Başkanlığı'nın 10.09.2020 tarih ve 7569 sayılı yazısı, İl Kültür Turizm Müdürlüğü'nün 11.09.2020 tarih ve 672831 sayılı yazı eki 03.07.2020 tarihli Müze Uzman raporu, Karayolları 2. Bölge Müdürlüğü'nün 15.09.2020 tarih ve 209910 sayılı yazısı, Devlet Su İşleri Genel Müdürlüğü, 2. Bölge Müdürlüğü'nün 18.09.2020 tarih ve 566505 sayılı yazısı, Yatırım ve İşletmeler Genel Müdürlüğü'nün 21.09.2020 tarih ve 698655 sayılı yazısı, İzmir Orman Bölge Müdürlüğü'nün 05.10.2020 tarih ve 2134361 sayılı yazısı, Maden ve Petrol İşleri Genel Müdürlüğü'nün 06.10.2020 tarih ve 20201170084 sayılı yazısı ile Müdürlük evrakına 26.10.2020 tarih ve 441393 sayı ile kayıtlı uzman raporu okundu, ekleri incelendi, yapılan görüşmeler sonucunda;

İzmir İli, Seferihisar İlçesi, Düzce Mahallesinde bulunan, mülkiyeti İzmir Büyükşehir Belediye Başkanlığı'na ait olan 260 ada, 11 parselde yer alan mezarlık alanı ve çevresinde yoğun şekilde dağılım gösteren ve insitu durumda bulunan mimari kalıntıların incelenmesi sonucunda; kararımız eki sit paftasında koordinatları ve sınırları belirlenmiş olan alanın 2863 sayılı Yasanın 7. maddesi hükümleri geređince "1.derece arkeolojik sit alanı" olarak tescillenmesine, taşınmazın tapu kayıtlarına "1.derece arkeolojik sit alanı" şerhinin konulmasına, 2863 sayılı yasanın 17. maddesi geređince Koruma amaçlı imar planlarının hazırlanarak iletilmesine, mezarlık alanında defin işlemlerinin yapıp yapılamayacağı veya hangi bölümünde yapılabileceđi konusunun Teos Kazı Başkanlığı görüşü iletildikten sonra değerlendirilmesine karar verildi

9233/1-1

Kültür ve Turizm Bakanlıđından:

**İZMİR 2 NUMARALI KÜLTÜR VARLIKLARINI
KORUMA BÖLGE KURULU
KARAR**

TOPLANTI TARİHİ VE NO : 22.10.2020-533

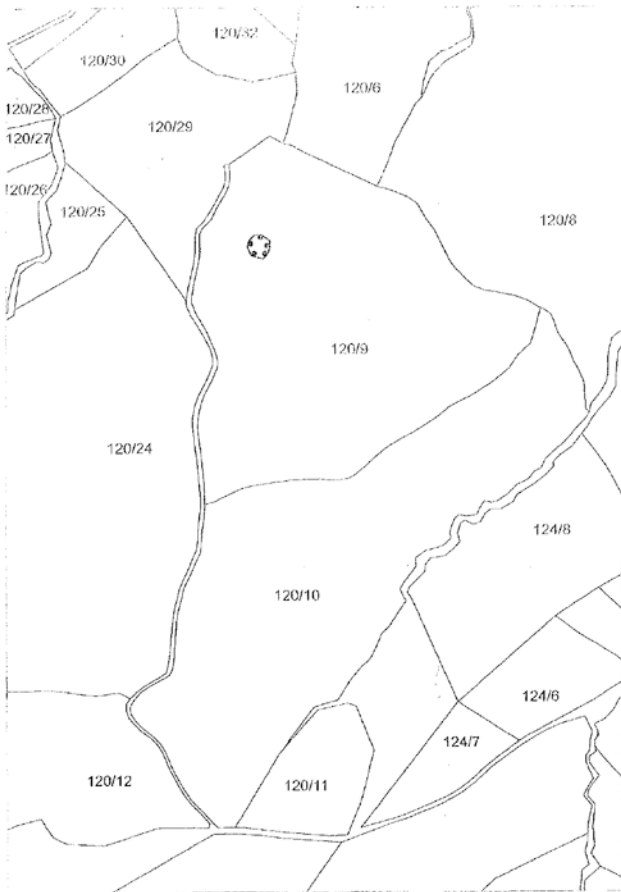
45.07/909

KARAR TARİHİ VE NO : 22.10.2020-13566

Toplantı Yeri
İZMİR

Manisa İli, Salihli İlçesi, Poyraz Mahallesinde bulunan, tapunun 120 ada 9 parsel numaralı, şahıs mülkiyetindeki taşınmazında tespit edilen tümülüstün tesciline yönelik olarak İzmir 2 Numaralı Kültür Varlıklarını Koruma Bölge Kurulu Müdürlüğü'nün 23.07.2020 tarihli ve E.532825 sayılı yazısı ile 2863 sayılı yasanın 7. maddesi doğrultusunda istenilen kurum görüşleri ve konuya yönelik olarak Kurul Müdürlüğü uzmanlarınca hazırlanan 09.10.2020 tarihli, 22.10.2020 tarih ve 436953 sayı ile Müdürlük evrakında kayıtlı rapor okundu, ekleri ve işlem dosyası incelendi. Yapılan görüşmeler sonucunda;

Manisa İli, Salihli İlçesi, Poyraz Mahallesinde bulunan, tapunun 120 ada 9 parsel numaralı, şahıs mülkiyetindeki taşınmazındaki tümülüstün; kararımız eki 1/5000 ölçekli kadastral durum haritası üzerinde sınırları ve köşe nokta koordinatları gösterildiđi biçimde, 2863 sayılı Kanun kapsamında I. (birinci) Derece Arkeolojik Sit olarak tescil edilmesine, kararımız eki sit fişinin tashih edildiđi şekli ile uygun olduğuna, karar verildi.



MANİSA İLİ SALİHLİ İLÇESİ POYRAZ MAHALLESİ
(120 ADA 9 PARSEL)

1.(BİRİNCİ) DERECE ARKEOLOJİK SİT ALANI
KÖŞE NOKTALARI KOORDİNE ÖZET ÇİZELGESİ

Nokta No	Y	X
1	607374.939	4287627.703
2	607386.144	4287619.910
3	607387.542	4287618.159
4	607367.909	4287609.471
5	607365.872	4287601.566
6	607361.222	4287593.063
7	607377.998	4287591.485
8	607372.247	4287592.463
9	607361.339	4287596.916
10	607357.487	4287603.472
11	607365.170	4287609.391
12	607354.995	4287613.609
13	607357.442	4287618.648
14	607364.172	4287626.988

GRS-80 ITRF-96 UTM 3 DERECELİK DİLİM KOORDİNATLARIDIR.

T.C.
KÜLTÜR VE TURİZM BAKANLIĞI
SÜTLÜ İYİ HAYAT VE KÜLTÜR BAKANLIĞI
KONULU ARKEOLOJİK SİT ALANININ
KÖŞE NOKTALARI KOORDİNATLARININ
KURULUŞUNA İZİN VERİLMİŞTİR
22.10.2023 GÜN VE 13544 SİGELİ KARAR BİTİRİ



1.(BİRİNCİ) DERECE ARKEOLOJİK SİT SINIRI
1/5000

KARAR

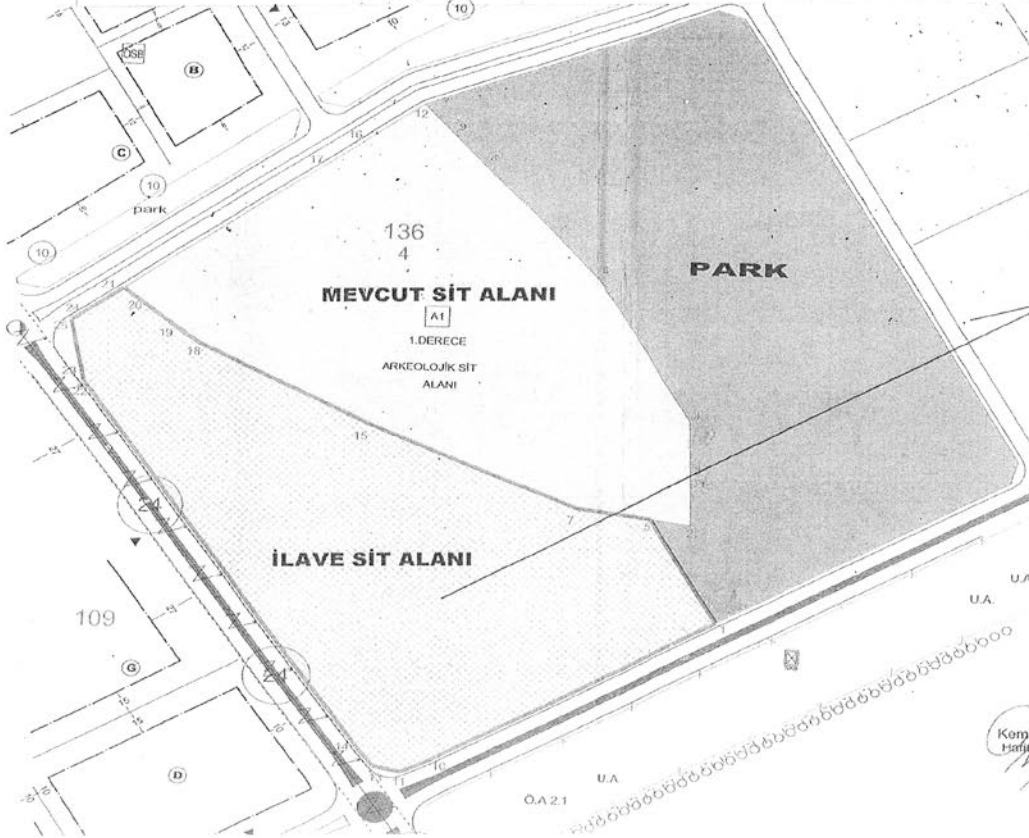
Toplantı Tarih ve no: 26.10.2020 - 350
Karar Tarih ve no : 26.10.2020 - 9023

26.00.2954
Toplantı Yeri
ESKİŐEHİR

Eskiőehir İli, Odunpazarı İlçesi, Yassıhöyük Mahallesi sınırları içerisinde yer alan tescilli Yozsak Çiftliđi Höyük'ün sit sınırlarının güncellenmesi konusunun Koruma Bölge Kurulunda deđerlendirilmesi istemine iliőkin Eskiőehir Valiliđinin (İl Kültür ve Turizm Müdürlüđü) 18.06.2019 tarih, E.500728 sayılı yazısı ve ekleri, ilgili kurumların ilettiđi yazılar, kadastral krokinin iletilmemesi nedeniyle anılan belgelerin iletilmesine iliőkin Kurul Müdürlüđünün 02.07.2019 tarih, E.546662 sayılı; 05.09.2019 tarih, E.725447 sayılı; 21.11.2019 tarih, 960602 sayılı; 27.12.2019 tarih, E.1080970 sayılı; 10.02.2020 tarih, E.129176 sayılı ve 19.02.2020 tarih, E.159180 sayılı yazıları, konunun Kurulumuz Arkeolog üyesinin katıldıđı toplantıda deđerlendirilmesine iliőkin alınan 23.09.2020 tarih, 8941 sayılı Kararımız, Kurul Müdürlüđü uzmanının 26.10.2020 tarih, 440587 sayılı dosya inceleme raporu okundu, koordinatlı sit paftası, tescil fiői, fotođrafları ve dosyası incelendi, yapılan görüőmeler sonucunda;

Eskiőehir İli, Odunpazarı İlçesi, Yassıhöyük Mahallesi sınırları içerisinde yer alan ve 30.12.2012 tarih, 930 sayılı Kararımız ile tescilli Yozsak Çiftliđi Höyük I.(Bir) Derece Arkeolojik Sit sınırlarının güncellenmesine esas Eskiőehir Valiliđinin (İl Kültür ve Turizm Müdürlüđü) 18.06.2019 tarih, E.500728 sayılı yazısı ekinde iletilen tescil fiői ve koordinatlı sit krokisinin uygun olduđuna, sit sınırlarının Kadastro Müdürlüđüncü güncel kadastral krokiye aktararak Kurulumuzda deđerlendirilmesine esas Kurul Müdürlüđüne iletilmesine, söz konusu alanda Kültür Varlıklarını Koruma Yüksek Kurulunun Arkeolojik Sitler, Koruma ve Kullanma Koőulları'na iliőkin 05.11.1999 gün, 658 sayılı İlke Kararı'nın ilgili hükümlerinin geçerli olduđuna, sit sınırları içerisinde gerekli güvenlik önlemlerinin arttırılmasına ve Kurulumuzdan izinsiz herhangi bir fiziki ve inőai müdahalede bulunulmamasına karar verildi.

ESKİŞEHİR İLİ ODUNPAZARI İLÇESİ ORGANİZE SANAYİ BÖLGESİ YOZSAK ÇİFTLİĞİ HÖYÜK I.
(BİR) DERECE ÖNERİ SİT SINIRI KROKİSİ



U.A.
ESKİŞEHİR KÜLTÜR VARLIKLARINI
KORUMA BÖLGE KURULUNUN
26.10.2020 TARİH VE 9023 SAYILI KARARI
EKİDİR.



İLİ	eskişehir
İLÇE	ODUNPAZARI
MARIFETİ	ORGANİZE SANAYİ BÖLGESİ
PAFTA	
YÜZÖLÇÜM	ARKEOLOJİK 1. DERECE
ÖLÇÜ	KROKİ

EDS0 6 DERECE KOORDİNATLAR

NoktaNo	Y	X
1	301726.77	4402733.12
2	301728.54	4402734.07
3	301729.03	4402826.25
4	301711.47	4402861.14
5	301688.04	4402970.08
6	301688.51	4402982.62
7	301647.08	4402806.00
8	301585.51	4403076.80
9	301579.50	4403044.42
10	301545.58	4402645.48
11	301551.83	4402639.27
12	301582.07	4403063.45
13	301536.68	4402653.11
14	301527.51	4402655.12
15	301537.80	4402860.10
16	301511.70	4403035.98
17	301510.21	4403027.85
18	301439.38	4402813.88
19	301419.82	4402920.20
20	301400.05	4402945.47
21	301306.80	4402848.37
22	301375.84	4402887.83
23	301376.04	4402889.10
24	301346.33	4402928.11
25	301318.27	4402938.37
26	301312.03	4402853.41

Kemal CEREN
Harita Mühendisi

KARAR

26.11.294

Toplantı Yeri
ESKİŐEHİR

Toplantı Tarih ve no: 26.10.2020 - 350

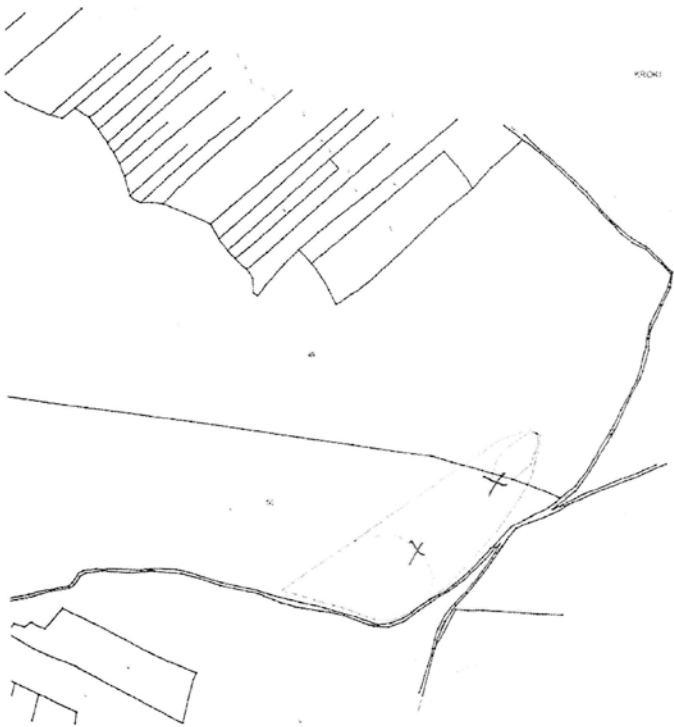
Karar Tarih ve no : 26.10.2020 - 9004

Eskiőehir İli, Mahmudiye İlçesi, TaŐlıhÖyük (Mesudiye) Mahallesi'nde Eskiőehir Valiliđinin(İl Kültür ve Turizm Müdürlüđü) 11.05.2020 tarih, E.336851 sayılı yazısı dođrultusunda tespit edilen ÇerkezbeŐdam Mevkii Arkeolojik YerleŐimi ve Nekropolü'nün I.(Bir) ve III.(Üç) Derece Arkeolojik Sit olarak tesciline esas hazırlanan bilgi ve belgelerin deđerlendirilmesi istemine iliŐkin Kurul Müdürlüđü uzmanlarının 14.07.2020 tarih, 281313 sayılı yerinde inceleme raporu, konuyla ilgili faaliyeti etkilenen kurum görüŐlerinin ve sit sınırlarının aktarıldıđı kadastral krokinin iletilmesinin istendiđi Kurul Müdürlüđünün 20.07.2020 tarih, E.517790 sayılı yazısı, ilgili kurum görüŐlerinin iletildiđi yazılar, OEDAŐ'ın 24.07.2020 tarih, 126640 sayılı yazısı, Eskiőehir Valiliđinin(Kadastro Müdürlüđü) 13.08.2020 tarih, E.1910898 sayılı yazısı, konunun Kurulumuz Arkeolog üyesinin katıldıđı toplantıda deđerlendirilmesine iliŐkin alınan 23.09.2020 tarih, 8936 sayılı Kararımız, alanda yer alan izinsiz uygulamalara iliŐkin Eskiőehir Valiliđinin (İl Kültür ve Turizm Müdürlüđü) 05.10.2020 tarih, E.737340 sayılı yazısı, Kurul Müdürlüđü uzmanının 26.10.2020 tarih, 440607 sayılı dosya inceleme raporu okundu, koordinatlı sit krokisi, sit sınırlarının aktarıldıđı kadastral kroki, tescil fiŐi, fotođrafları ve dosyası incelendi, yapılan görüŐmeler sonucunda;

Eskiőehir İli, Mahmudiye İlçesi, TaŐlıhÖyük (Mesudiye) Mahallesi'nde tespit edilen ve 2863 sayılı Kanun'un 6. Maddesi kapsamında korunması gerekli kültür varlıklarından olan alanın ÇerkezbeŐdam Mevkii Arkeolojik YerleŐimi ve Nekropolü adıyla tashih edildiđi Őekliyle I.(Bir) Derece Arkeolojik Sit alanı olarak tesciline, hazırlanan tescil fiŐi, koordinatlı sit sınırı krokisi ve sit sınırlarının aktarıldıđı kadastral krokinin tashih edildiđi Őekliyle uygun olduđuna, alanda yer alan uygulamalara iliŐkin 2863 sayılı Kanunun haber verme zorunluluđu baŐlıđında geçen ifadelere uyulmadıđından Eskiőehir Valiliđinin(İl Kültür ve Turizm Müdürlüđü) 05.10.2020 tarih, E.737340 sayılı yazısı ile suç duyurusunda bulunulduđu anlaŐıldıđından tekrar suç duyurusunda bulunulmasına gerek olmadıđına, alanda yer alan çöp, moloz ve hafriyat atıkları gibi malzemelerin Belediyesince Müze Müdürlüđü denetiminde kaldırılmasına ve alana bu gibi maddelerin dökülmemesinin sađlanması ve alanda çökme sonucu ortaya çıkan silo çukurunun insan ve hayvan sađlıđını tehlikeye atabileceđinden ilgili Belediyesince Müze Müdürlüđü denetiminde kapatılmasına, in-situ durumda olmayan taŐınmaz kültür varlıđı parçalarını bulunduđu yerde korunması mümkün olmaması nedeniyle 25 sayılı İlke Kararı dođrultusunda Müze Müdürlüđüne taŐındıđı anlaŐıldıđından yapılan iŐleminin uygun olduđuna, söz konusu alanda Kurulumuzdan izinsiz herhangi bir fiziki ve inŐai müdahalede bulunulmamasına karar verildi.

İLİ
İLÇE
MAHALLE
ADA/PARSEL

ESKİŞEHİR
MAMULİYE
TAŞLIHOYUK (MESUDİYE)
SIT ALANI



Ali EKİZİ
Kültür Varlıkları

[Handwritten signature]

ESKİŞEHİR KÜLTÜR VARLIKLARINI
KORUMA BÖLGE KURULUNUN
26.10.2020 TARİH VE 8084 SAYILI KARARI
EKİDİR.

ASLI GİBİDİR
Bahime KARAĞLU MURAT
Bölge Kültür Müdürü
[Handwritten signature]



Ada Bir Kısmı Yerleşim ve Nekropol I (Bir) Derece Sit
Alanı İçinde Kalan Parseller

141 50

Ada Bir Kısmı Nekropol I (Bir) Derece Sit
Alanı İçinde Kalan Parseller

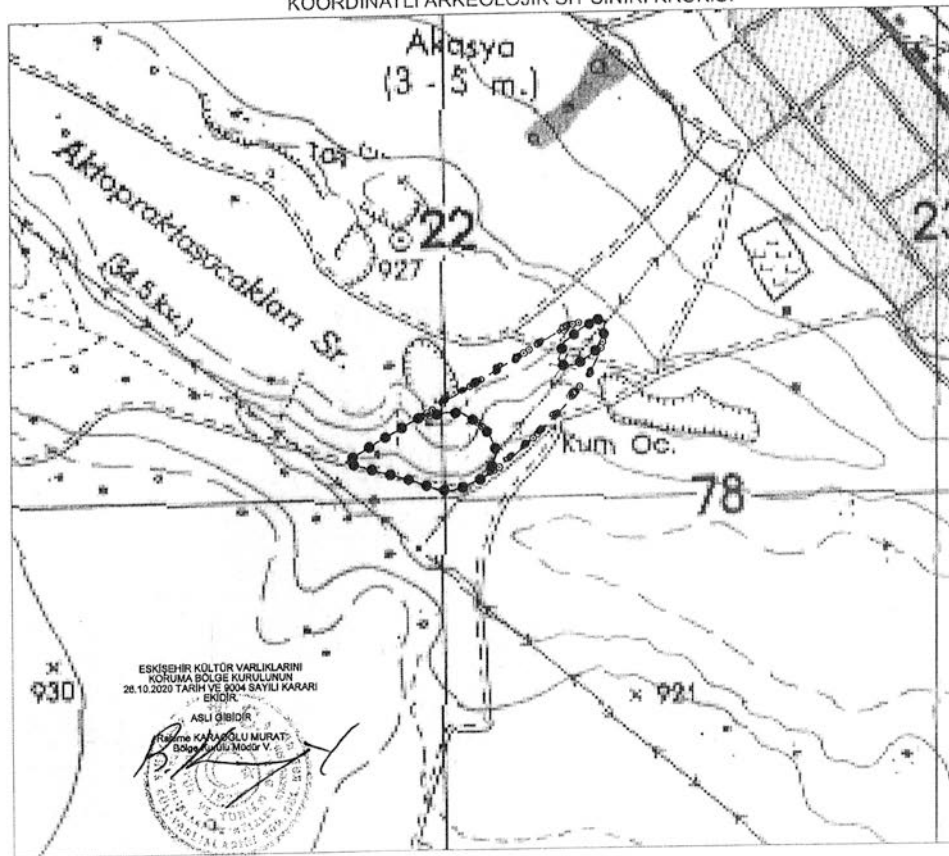
141 49
50

Ada Bir Kısmı III (Üç) Derece Sit
Alanı İçinde Kalan Parseller

141 49
50

→ Tahsis edildiği şekilde
uygun
olduğuna

KOORDİNATLI ARKEOLOJİK SİT SINIRI KROKİSİ



İl	Eskişehir
İlçe	Mahmutiye
Mah.	Mesudiye
Pafta	İ25-C3
Adı	Çerkezbeydam Mevkii Arkeolojik Yerleşimi ve Nekropolü
Tür/Derece	I. (Bir) ve III. (Üç) Der. Ark. Sit
Ölçek	1/Kroki
<p>●●●●● I. (Bir) Der. Ark. Sit Sınırı - - - - - III. (Üç) Der. Ark. Sit Sınırı</p> <p>Tarih: 20.10.2020 I. (Bir) ve III. (Üç) Derece Sit Sınırı Koordinat Listesi</p>	

Alan	Toklar
10 Ekiy Dış	3.4.5.6.7.8.9.20.27.28.29.30.31.32.33.34
Makam ve Ölçölü Dış	17.18.19.20.21.22.23.24.25
Belgenin ve Haritasının Ölçölü Dışı	1.2.3.4.5.6.7.8.9.10.11.12.13.14.15.16

ED50-6° DOM33					
No	X	Y	No	X	Y
1	327892.74	437003.00	2	327893.176	437024.997
3	327890.962	437172.204	4	327979.852	437182.191
5	327893.956	437191.808	6	327979.852	437191.808
7	327894.006	437191.808	8	327979.852	437191.808
9	327891.001	437360.200	10	327979.852	437360.200
11	327893.079	437031.872	12	327979.852	437031.872
13	327898.700	437031.872	14	327979.852	437031.872
15	327892.977	437051.653	16	327979.852	437051.653
17	327895.967	437062.444	18	327979.852	437062.444
19	327892.977	437081.808	20	327979.852	437081.808
21	327778.719	437021.206	22	327979.852	437021.206
23	327786.842	437021.206	24	327979.852	437021.206
25	327786.842	437021.206	26	327979.852	437021.206
27	327786.842	437021.206	28	327979.852	437021.206
29	327786.842	437021.206	30	327979.852	437021.206
31	327786.842	437021.206	32	327979.852	437021.206
33	327786.842	437021.206	34	327979.852	437021.206
35	327786.842	437021.206	36	327979.852	437021.206

ED50-3° DOM30					
No	X	Y	No	X	Y
1	529691.203	437010.633	2	529704.276	437028.547
3	529691.190	437028.547	4	529704.276	437028.547
5	529690.261	437028.547	6	529704.276	437028.547
7	529690.261	437028.547	8	529704.276	437028.547
9	529691.190	437028.547	10	529704.276	437028.547
11	529690.261	437028.547	12	529704.276	437028.547
13	529690.261	437028.547	14	529704.276	437028.547
15	529690.261	437028.547	16	529704.276	437028.547
17	529690.261	437028.547	18	529704.276	437028.547
19	529690.261	437028.547	20	529704.276	437028.547
21	529690.261	437028.547	22	529704.276	437028.547
23	529690.261	437028.547	24	529704.276	437028.547
25	529690.261	437028.547	26	529704.276	437028.547
27	529690.261	437028.547	28	529704.276	437028.547
29	529690.261	437028.547	30	529704.276	437028.547
31	529690.261	437028.547	32	529704.276	437028.547
33	529690.261	437028.547	34	529704.276	437028.547
35	529690.261	437028.547	36	529704.276	437028.547

Kültür ve Turizm Bakanlıđından:

ESKİŐEHİR KÜLTÜR VARLIKLARINI KORUMA BÖLGE KURULU

KARAR

26.03.552

Toplantı Tarih ve no: 26.10.2020 - 350

Toplantı Yeri

Karar Tarih ve no : 26.10.2020 - 9006

ESKİŐEHİR

Eskiőehir İli, Mihalıççık İlçesi, Karaçam Mahallesi'nde ve tapunun 101 ada, 88 parselinde, Meta Nikel Kobalt Mad. San. ve Tic. A.Ő.'nin 19.03.2020 tarihli dilekçesi doğrultusunda yapılan arazi incelemesi kapsamında tespit edilen Sarnıç Tepesi Mevkii Arkeolojik Alanı'nın tesciline esas hazırlanan bilgi ve belgelerin deđerlendirilmesi istemine ilişkin Kurul Müdürlüğü uzmanlarının 14.04.2020 tarih, 169776 sayılı ve 09.06.2020 tarih, 221221 sayılı yerinde inceleme raporları, konuyla ilgili faaliyeti etkilenen kurum görüşlerinin ve sit sınırlarının aktarıldığı kadastral krokinin iletilmesinin istendiđi Kurul Müdürlüğü'nün 11.06.2020 tarih, E.396795 sayılı yazısı, ilgili kurum görüşlerinin iletildiđi yazılar, Maden ve Petrol İşleri Genel Müdürlüğü'nün 22.06.2020 tarih, E.423376 sayılı yazısı, Eskiőehir Kadastro Müdürlüğü'nün 25.08.2020 tarih, E.2052249 sayılı yazısı, konunun Kurulumuz Arkeolog üyesinin katıldıđı toplantıda deđerlendirilmesine ilişkin alınan 23.09.2020 tarih, 8920 sayılı Kararımız, Kurul Müdürlüğü uzmanının 22.09.2020 tarih, 388204 sayılı dosya inceleme raporu okundu, koordinatlı sit krokisi, sit sınırlarının aktarıldığı kadastral kroki, tescil fiői, fotoğrafları ve dosyası incelendi, yapılan görüşmeler sonucunda;

Eskiőehir İli, Mihalıççık İlçesi, Karaçam Mahallesi'nde tespit edilen ve 2863 sayılı Kanun'un 6. Maddesi kapsamında korunması gerekli kültür varlıklarından olan alanın "Sarnıç Tepesi Mevkii Arkeolojik Alanı" adıyla I.(Bir) Derece Arkeolojik sit olarak tesciline, hazırlanan tescil fiői, koordinatlı sit sınırı krokisi ve sit sınırlarının aktarıldığı kadastral krokinin uygun olduğuna; söz konusu alanda Kültür Varlıklarını Koruma Yüksek Kurulu'nun Arkeolojik Sitler, Koruma ve Kullanma Koşullarına ilişkin 05.11.1999 tarih, 658 sayılı İlke Kararının ilgili hükümlerinin geçerli olduğuna ve bu hükümlerin geçiş dönemi koruma esasları ve kullanma koşulları olarak belirlenmesine, sit sınırları içerisinde güvenlik önlemlerinin ilgili kurumlarca alınmasına ve Kurulumuzdan izinsiz herhangi bir fiziki ve inşai müdahalede bulunulmamasına karar verildi.

A B İ L İ N S İ V R İ S İ

101

SARNIÇ TEPEŞİ MEVKİİ ARKEOLOJİK ALANI
I. DERECE ARKEOLOJİK SİT SINIRI

DEVLET ORMANI

Sarnıç T.

1480
1443-31

1511.07
1513.4

ESKİŞEHİR KÜLTÜR VARLIKLARINI
KORUMA BÖLGE KURULUNUN
26.10.2020 TARİH VE 9006 SAYILI KARARI
EKİDİR.

ASLI GİBİBİR

~~Edime KARAOĞLU MİRAT
Bölge Kurulu Müdürü~~

[Handwritten signature]

KOORDİNATLI ARKEOLOJİK SİT SINIRI KROKİSİ



İl	: Eskişehir
İlçe	: Mihaliççik
Mah.	: Karaçam
Pafta	: İ26-C2
Adı	: Sarıncı Tepesi Arkeolojik Alanı
Tür/Derece	: I.(Bir) Der. Arkeolojik Sit
Ölçek	: 1/Kroki
	: I. (Bir) Der. Ark. Sit Sınırı

I.(Bir) Derece Sit Sınırı
Koordinat Listesi

ED50-6° DOM33

Nokta No	Y	X
1	369067.890	4389668.199
2	368108.826	4389656.369
3	368113.690	4389630.457
4	368108.811	4389606.778
5	368094.142	4389596.844
6	368092.172	4389596.456
7	368069.694	4389589.424
8	368041.083	4389603.730
9	368040.959	4389604.253
10	368035.638	4389628.880
11	368035.506	4389629.525
12	368035.659	4389649.376
13	368056.079	4389664.850

ED50-3° DOM30

Nokta No	Y	X
1	625551.909	4391317.622
2	625573.276	4391306.495
3	625579.005	4391280.750
4	625574.918	4391259.913
5	625560.584	4391246.489
6	625558.627	4391246.036
7	625536.388	4391238.254
8	625567.304	4391251.601
9	625567.163	4391252.120
10	625591.016	4391276.665
11	625590.968	4391277.208
12	625591.356	4391297.058
13	625520.255	4391313.212